APROXIMACIÓN AL ÍNDICE DE DENSIDAD DEL ESTADO

La estadístca comprende el conjunto de métodos y procedimientos para obtener, describir e interpretar conjuntos de datos y para basar decisiones y predecir fenómenos que pueden expresarse en forma cuantitativa.

Horacio D`ottone R.: *Centro Interamericano de Estadísticas Económicas y Financieras (CIEF)*

APROXIMACIÓN AL ÍNDICE DE DENSIDAD DEL ESTADO

A. ANEXO METODOLÓGICO:
cálculo del Índice de densidad del Estado provincial. 2007

B. ANEXO ESTADÍSTICO:
índice de densidad del Estado departamental y provincial. 2007

C. SECCIÓN ESPECIAL:
estimación del Índice de densidad del Estado 1993 y algunos resultados comparativos con el IDE 2007

D. ANEXO AL CAPÍTULO 2:
indicadores socio-demográficos

Anexo
METODOLÓGICO

Cálculo del índice de densidad del Estado provincial 2007

El Índice de Densidad del Estado (IDE) permite destacar la necesidad de una acción multisectorial y simultánea del Estado que se considera básica y por tanto indivisible donde todos sus elementos son imprescindibles, pues si falta uno sólo se afecta seriamente el desarrollo humano. Por ello y por estar inmersos en un proceso de descentralización en donde interesa mostrar a los gobiernos regionales los avances y carencias existentes en materia de servicios básicos, en los ámbitos territoriales que les corresponden, se optó por la elaboración del IDE hasta el ámbito geográfico provincial.

La utilización del Censo Nacional como fuente de información, permite una desagregación a nivel distrital que no es aconsejable por la naturaleza de los indicadores y variables utilizados para salud, educación e identidad (variables personales), los valores de los indicadores a obtenerse a escala distrital no suponen, necesariamente, falta o exceso de cobertura de los servicios, dada la movilidad geográfica interdistrital tanto de los usuarios como de los que prestan el servicio.

Caso particular constituye la Provincia Constitucional del Callao, que para el año 2007 figura con 14.1 médicos por 10,000 habitantes, cifra inferior a la correspondientes a varias provincias capitales de Región, pues seguramente muchos médicos que laboran en el Callao residen en Lima y han sido censados en ésta última provincia. Esta situación de diferencia entre la provincia de residencia y la provincia donde se trabaja diariamente, se presenta entre Lima y el Callao, dada la continuidad urbana de estas provincias.

Características de los indicadores del índice de densidad del Estado

- Se optó por utilizar indicadores de resultado, lo cual es consistente con la concepción de densidad del Estado como un medio para promover el desarrollo humano en el territorio. En tal sentido, el IDE debe dar información sobre que hace el Estado, es decir, que resultados alcanza para fomentar el desarrollo humano.
- Las actividades pueden ser desarrolladas por el Estado y el Sector Privado, como el caso de salud y educación, principalmente.
- Se otorga el mismo peso a cada indicador, porque no se dispone de estudios de base que sustenten la relevancia de una dimensión sobre otra.

Fuentes de información

Después de definidas las variables y examinadas los principales registros administrativos, cuyas limitaciones se enuncian en la sección de indicadores se optó por utilizar el VI Censo Nacional de Vivienda para información sobre saneamiento y energía eléctrica y el XI Censo Nacional de Población.

La utilización de los Censos Nacionales de Población y Vivienda correspondientes a los años de 1993 y 2007, confiere a los IDE elaborados un mayor grado de confiabilidad, ya que la información fáctica que contienen, sólo es influida por los errores voluntarios e involuntarios (memoria) de los entrevistados. En tanto que información estimada, además de los errores de la base de la estimación, agrega los errores atribuibles a los supuestos implícitos o explícitos utilizados para obtener los indicadores deseados. Otra ventaja de la utilización de los Censos de Población y Vivienda es que otorga la misma calidad de información a todos los indicadores utilizados.

Componentes e indicadores del índice de densidad del Estado

Identidad

Dota de documentos de identidad a las personas, a fin de que ejerciten sus derechos ciudadanos y accedan a diversos beneficios vinculados a la seguridad interna y seguridad jurídica. La institución encargada de esta actividad es el Registro Nacional de Identificación y Estado Civil (RENIEC) que cuenta con oficinas descentralizadas y trabaja con el apoyo de los gobiernos locales.

Indicador de Identidad: Se define como un indicador que mide la cantidad de personas que cuentan con un documento de identidad, que puede ser una acta de nacimiento para la población de 0 a 17 años o Documento Nacional de Identidad (DNI) para la población de 18 a más. Se sumó ambos grupos y se dividió entre la población total de una provincia.

La pregunta del Censo 2007 con la que se trabajó fue: *Tiene partida de Nacimiento del Registro Civil* (pregunta para toda la población). Para el Informe, la población se acotó de 0 a 17 años. La respuesta es SI o NO. La otra pregunta con la que se trabajó fue *Tiene DNI (Documento Nacional de Identidad)* pregunta para la población de 18 años a más. La respuesta es SI o NO. En ambos casos se contabilizó a los que respondieron SI.

El RENIEC dispone de información actualizada sobre la población mayor de 18 años que cuenta con el Documento Nacional de Identificación (DNI) (variable de flujo) por área política administrativa de su emisión o actualización. Sin embargo la información de la población menor a 18 años con partida de nacimiento, es una información dispersa a nivel de distrito de inscripción y desactualizada en el tiempo (no contempla las bajas por defunciones o cambios en el contenido de las mismas). El RENIEC sólo dispone de la información que algunos Concejos Provinciales y Distritales han remitido a esta Institución en función a convenios celebrados.

Salud

Se refiere a la prevención de enfermedades, promoción y atención integral de la salud de todos los habitantes del país, a través de sus profesionales del Ministerio de Salud.

Médicos por 10 mil habitantes

El número de médicos fue obtenido en base a la pregunta del Censo *La semana pasada ¿Cuál fue la ocupación principal que desempeñó?* (pregunta codificada de acuerdo a la Clasificación Internacional Uniforme de Ocupaciones – CIUO - de la Organización Internacional del Trabajo). A los que respondieron que laboraron como médico, se investigó la actividad económica de su centro de trabajo y en el 96% de los casos correspondió a actividades vinculadas a funciones sanitarias.

La información de los registros administrativos además de comprender diferentes instituciones (Ministerio de Salud, EsSalud, Ministerio de Defensa, Ministerio del Interior y Gobiernos Regionales), está referida al lugar de la plaza ocupada o contrato celebrado, que difiere en una proporción bastante importante del lugar donde el profesional médico presta sus servicios, debido a los destaques de personal que obedece a diferentes causas, no necesariamente derivadas de los servicios que se brinda.

De otro lado, información sobre provisión de servicios como la correspondiente a la 3ra. vacuna colocada arrojaba que en el 22% de las provincias superaba al 100% de la población susceptible de recibirla, en tanto que en un 50% de provincias la sub-cobertura alcanzaba el 40% sin que se registraran casos de enfermedades. Asimismo, la información sobre la cobertura de aseguramiento alcanzaba altos valores en departamentos de menor desarrollo relativo, por responder a una orientación de política, sin que aún se hayan habilitado los recursos e insumos para atender los servicios de un incremento en la demanda potencial.

Educación

Proporciona servicios esenciales de educación. Se considera a la educación secundaria como el nivel básico que prepara al individuo para la vida y el trabajo.

Tasa Neta de Asistencia a Secundaria de 12 y 16 años

Corresponde a la relación, entre el número de personas con edades comprendidas entre los 12 y 16 años que asisten a la escuela en el nivel de secundaria, respecto del total de personas en el mismo grupo de edad, expresado por 100 habitantes.

Para la obtención de la información se utilizaron las siguientes preguntas de la cédula censal *¿Cuál fue el último nivel y grado o año de estudio que aprobó?* y la pregunta *¿Actualmente asiste a algún colegio, escuela, instituto superior o universidad?*

Si se hubiese utilizado la tasa total de asistencia a secundaria esta hubiese ascendido a nivel nacional a 88.3, lo que señala que el indicador utilizado en el índice es mucho más riguroso.

Saneamiento

Garantiza el acceso al agua potable y desagüe en los hogares para asegurar una mejor calidad de vida a las personas, reduciendo la incidencia de enfermedades infecto contagiosas.

Proporción de viviendas con abastecimiento de agua y disponibilidad de desagüe, respecto del total de viviendas censadas. Comprende a las viviendas cuyos ocupantes declararon que su vivienda cuenta con una conexión de red dentro de la vivienda, fuera de la vivienda o accede a un pilón público y acceso al desagüe cuando cuenta con red dentro de la vivienda, fuera de la vivienda, pozo séptico o pozo ciego. Estas categorías fueron consideradas por encontrarse

dentro de la definición utilizada por las Metas del Milenio.

Si se considerara solamente el porcentaje de viviendas que cuentan con servicio de desagüe por medio de red pública dentro de la vivienda, fuera de la vivienda, pozo séptico o pozo ciego, esta ascendería a 80.9%. Resultado mayor al obtenido por el indicador elegido para el presente trabajo.

Electrificación

Garantiza a las familias el acceso a la energía eléctrica para que puedan desarrollarse en términos personales y desplegar diversas actividades económicas, sociales, políticas y culturales.

Proporción de viviendas con disponibilidad de alumbrado eléctrico, respecto del total de viviendas censadas. Corresponde a las viviendas cuyos ocupantes contestaron afirmativamente a la pregunta *¿La vivienda tiene alumbrado eléctrico por red pública?*

Elaboración del Índice de Densidad del Estado

En la elaboración del IDE se adoptaron los mismos criterios empleados para elaborar el IDH nacional, el que a su vez se sustenta en la metodología del IDH internacional.

En tanto que los diversos indicadores son proporciones (identidad, educación, saneamiento y electricidad), sus valores varían entre 0 y 1. De allí que sólo se normaliza el número de médicos por 10,000 habitantes, utilizando para ello los valores extremos con un criterio endógeno, en la medida que no se dispone de un valor máximo normativo y de que el valor mínimo normativo (10 médicos por 10,000 habitantes), no es alcanzado por numerosas provincias, constituyendo una brecha a medir. Los valores utilizados fueron los siguientes: valor máximo 32.4 (Arequipa) y valor mínimo 1.3 (San Pablo).

Para el año 1993, se ha calculado un índice de densidad del Estado, con la finalidad de apoyar los análisis de la evolución de sus componentes. Se diferencia con el IDE 2007 en que no considera el componente identidad, por no incluir en el Censo 1993, las preguntas correspondientes, además se utilizaron para el componente salud los siguientes valores: 22.6 médicos por 10,000 habitantes como máximo, 0.0 médicos por 10,000 habitantes como valor mínimo.

Cálculo de las brechas

El Índice de Brechas de la Densidad del Estado (IBDE) desea mostrar la parte del "vaso en parte vacío", que hace referencia a lo que le falta al Estado por cubrir para igualar las condiciones mínimas para el desarrollo de las personas. Si bien en algunas provincias se acerca a lo mínimo en cada una de las dimensiones básicas para el desarrollo humano; en otras no es así, lo que describe una condición de desigualdad en la provisión o promoción de los servicios mínimos básicos tanto cualitativa como cuantitativamente. Por lo tanto, el IBDE se define como lo que falta para completar la base propicia para el desarrollo humano a lo largo del territorio nacional.

Estadísticamente, el IBDE ha sido calculado como la diferencia de uno y el índice de densidad del Estado. El uno hace referencia a la inexistencia de brecha, es decir los servicios básicos, identidad, salud, educación, saneamiento y electricidad, se dan por igual a los habitantes de una provincia o del país. Es decir, todas las familias poseen electricidad dentro de sus viviendas o todos los jóvenes entre 12 a 16 años asisten al año que le corresponde en secundaria.

Una lógica similar fue aplicada a cada componente del IDE para estimar sus índices de brechas, que han sido expresadas en valores absolutos, como puede verlo en Anexo Estadístico.

Anexo
ESTADÍSTICO

Perú: Índice de densidad del Estado departamental y provincial. 2007

Ubigeo	NACIONAL / DEPARTAMENTO / Provincia		Población 1/	Índice de desarrollo humano		Índice de densidad del Estado		Identidad				Salud		Educación		Saneamiento 2/		Electrificación	
								% Población con acta de nacimiento o DNI		% población menor de 18 años con acta de nacimiento	% población de 18 a más años con DNI	Médicos por cada 10 mil habitantes		Tasa de asistencia neta a secundaria de 12 a 16 años		% Viviendas con acceso a agua y desagüe		% Viviendas con electricidad	
				IDH	Ranking	IDE	Ranking	%	Ranking			Razón	Ranking	%	Ranking	%	Ranking	%	Ranking
000000	PERÚ		27 412 157	0,6234	-	0,7118	-	96,83	-	96,96	96,76	16,6	-	73,74	-	61,94	-	74,09	-
010000	AMAZONAS		375 993	0,5736	18	0,5284	23	92,95	22	95,87	90,61	9,7	16	56,91	24	38,99	18	48,48	22
010100	Amazonas	Chachapoyas	49 700	0,6065	48	0,7089	29	96,55	105	98,55	95,30	19,3	11	66,91	103	61,48	37	71,58	56
010200	Amazonas	Bagua	71 757	0,5876	74	0,5684	76	92,62	182	95,15	90,51	10,3	39	61,33	140	50,31	60	50,99	119
010300	Amazonas	Bongará	27 465	0,5881	73	0,5454	95	95,42	146	97,84	93,74	8,7	55	56,74	156	42,16	83	54,47	107
010400	Amazonas	Condorcanqui	43 311	0,5268	172	0,3040	195	84,42	193	87,48	80,28	6,0	99	35,87	195	7,04	186	9,55	195
010500	Amazonas	Luya	48 328	0,5657	109	0,5010	128	94,17	169	98,38	90,93	9,1	51	55,66	160	24,82	139	50,77	120
010600	Amazonas	Rodríguez de Mendoza	26 389	0,6004	58	0,5218	115	95,30	147	98,34	93,33	9,9	45	55,78	158	31,26	123	51,07	117
010700	Amazonas	Utcubamba	109 043	0,5808	86	0,5062	122	93,17	179	97,54	89,76	6,7	87	59,01	149	38,57	102	44,98	133
020000	ANCASH		1 063 459	0,5996	12	0,6606	11	97,04	10	98,08	96,42	11,0	15	68,99	15	59,88	10	73,19	9
020100	Ancash	Huaraz	147 463	0,6048	49	0,7593	15	97,88	36	98,78	97,39	16,7	18	76,78	48	73,09	18	82,25	22
020200	Ancash	Aija	7 995	0,5586	122	0,5341	103	97,61	49	98,43	97,05	2,5	186	69,91	90	27,49	133	68,15	63
020300	Ancash	Antonio Raymondi	17 059	0,5395	159	0,5355	101	96,20	116	98,50	94,24	3,5	166	66,73	109	37,05	108	60,62	85
020400	Ancash	Asunción	9 054	0,5285	170	0,5753	74	96,53	106	98,69	94,97	7,7	69	71,58	84	36,72	111	62,14	79
020500	Ancash	Bolognesi	30 725	0,5837	83	0,5530	88	95,76	132	97,46	94,74	5,2	116	67,14	102	34,49	117	66,55	68
020600	Ancash	Carhuaz	43 902	0,5413	153	0,5979	61	97,85	38	98,51	97,43	5,0	121	59,54	147	53,71	54	75,93	38
020700	Ancash	Carlos Fermín Fitzcarrald	21 322	0,5223	179	0,3795	185	96,45	109	98,38	94,80	4,2	147	49,36	178	3,75	190	30,79	171
020800	Ancash	Casma	42 368	0,6160	41	0,6592	42	96,34	112	97,33	95,77	5,0	122	72,74	82	72,27	20	76,49	34
020900	Ancash	Corongo	8 329	0,5843	80	0,5970	62	95,65	138	98,76	93,61	8,4	57	65,30	113	47,11	68	67,59	64
021000	Ancash	Huari	62 598	0,5544	132	0,5755	73	96,69	97	98,10	95,71	6,5	91	64,95	115	41,83	85	67,41	65
021100	Ancash	Huarmey	27 820	0,6399	24	0,6531	45	97,38	63	98,03	97,01	6,1	96	78,00	38	59,75	39	75,95	37
021200	Ancash	Huaylas	53 729	0,5617	118	0,5649	80	96,77	93	98,50	95,50	8,0	63	49,98	175	50,96	57	63,16	77
021300	Ancash	Mariscal Luzuriaga	23 292	0,5219	180	0,4255	178	96,04	123	98,50	94,00	4,3	145	60,32	141	10,26	180	36,52	161
021400	Ancash	Ocros	9 196	0,6124	44	0,5112	118	97,34	67	98,51	96,76	4,3	143	66,54	110	23,20	140	58,73	92
021500	Ancash	Pallasca	29 454	0,5444	145	0,4905	133	93,94	171	97,39	91,20	5,8	106	61,87	136	13,26	172	61,79	82
021600	Ancash	Pomabamba	27 954	0,5416	152	0,4810	140	96,03	124	98,41	94,05	8,2	61	54,94	163	29,71	128	37,54	158
021700	Ancash	Recuay	19 102	0,5794	89	0,5513	90	97,10	80	98,62	96,28	2,1	189	71,35	85	39,50	98	65,12	71
021800	Ancash	Santa	396 434	0,6552	7	0,7785	13	97,46	59	97,72	97,33	15,9	21	77,95	42	81,48	7	85,53	11
021900	Ancash	Sihuas	30 700	0,5421	150	0,5020	127	96,09	121	98,37	94,13	5,5	108	59,96	143	19,71	151	61,58	83
022000	Ancash	Yungay	54 963	0,5138	188	0,5323	107	96,66	99	97,74	95,88	5,1	117	50,79	174	53,11	55	53,37	112
030000	APURÍMAC		404 190	0,5610	23	0,6209	13	97,70	8	98,42	97,12	12,32	9	74,42	11	46,33	16	56,59	19
030100	Apurímac	Abancay	96 064	0,6025	54	0,7221	24	98,00	29	98,56	97,60	18,5	14	80,84	30	55,02	49	71,79	55
030200	Apurímac	Andahuaylas	143 846	0,5659	108	0,6835	32	98,47	8	98,69	98,28	14,0	25	74,68	66	65,74	28	61,91	81
030300	Apurímac	Antabamba	12 267	0,5245	177	0,4725	150	96,26	115	98,24	94,82	5,7	107	70,79	88	11,06	178	43,97	136
030400	Apurímac	Aymaraes	29 569	0,5446	144	0,5254	111	97,61	51	98,36	97,11	5,4	111	75,50	60	22,71	141	53,64	110
030500	Apurímac	Cotabambas	45 771	0,5216	181	0,4579	161	95,74	133	97,77	93,84	6,8	86	64,61	118	20,26	148	30,76	172
030600	Apurímac	Chincheros	51 583	0,5453	143	0,5591	84	98,07	26	98,32	97,85	7,9	66	73,23	78	43,19	81	43,69	138
030700	Apurímac	Grau	25 090	0,5354	164	0,5059	123	95,74	134	97,99	93,93	9,2	50	67,98	101	13,22	173	50,74	121
040000	AREQUIPA		1 152 303	0,6479	5	0,8422	2	97,99	4	98,02	97,97	26,36	2	83,11	5	75,18	3	84,23	2
040100	Arequipa	Arequipa	864 250	0,6588	5	0,9157	1	98,23	15	98,17	98,26	32,4	1	85,18	7	83,62	5	90,80	5
040200	Arequipa	Camaná	53 065	0,6458	15	0,7101	28	97,55	54	97,80	97,42	11,5	34	82,29	23	68,70	22	73,76	47
040300	Arequipa	Caravelí	35 928	0,6363	31	0,5890	65	97,31	71	97,63	97,16	8,4	59	71,60	83	38,98	101	63,91	74
040400	Arequipa	Castilla	38 425	0,6025	55	0,6636	41	97,38	64	98,24	96,91	8,3	60	74,14	71	62,38	35	75,29	41
040500	Arequipa	Caylloma	73 718	0,6019	56	0,5671	78	97,40	62	97,61	97,27	5,8	104	76,88	46	35,41	114	59,30	90
040600	Arequipa	Condesuyos	18 991	0,5958	65	0,5323	106	96,77	94	97,06	96,63	6,3	92	74,43	69	36,14	113	42,68	143
040700	Arequipa	Islay	52 264	0,6367	30	0,7323	20	97,33	70	97,67	97,17	7,3	72	85,11	8	79,00	8	85,54	10
040800	Arequipa	La Unión	15 662	0,5526	135	0,5453	96	95,61	139	96,46	95,00	13,4	27	64,18	120	33,06	120	40,89	149

Perú: Índice de densidad del Estado departamental y provincial. 2007

Ubigeo	NACIONAL / DEPARTAMENTO / Provincia	Población 1/	Índice de desarrollo humano		Índice de densidad del Estado		Identidad				Salud		Educación		Saneamiento 2/		Electrificación	
							% Población con acta de nacimiento o DNI		% población menor de 18 años con acta de nacimiento	% población de 18 a más años con DNI	Médicos por cada 10 mil habitantes		Tasa de asistencia neta a secundaria de 12 a 16 años		% Viviendas con acceso a agua y desagüe		% Viviendas con electricidad	
			IDH	Ranking	IDE	Ranking	%	Ranking			Razón	Ranking	%	Ranking	%	Ranking	%	Ranking
000000	PERÚ	27 412 157	0,6234	-	0,7118	-	96,83	-	96,96	96,76	16,6	-	73,74	-	61,94	-	74,09	-
050000	AYACUCHO	612 489	0,5617	21	0,5887	15	97,43	9	97,29	97,54	11,72	11	68,16	17	44,06	17	51,19	21
050100	Ayacucho / Huamanga 1/	221 390	0,5842	81	0,7448	19	97,79	39	97,62	97,90	20,3	9	74,47	68	68,20	23	70,77	58
050200	Ayacucho / Cangallo	34 902	0,5371	162	0,4988	129	98,48	7	98,07	98,81	7,2	75	61,43	138	36,72	112	33,93	167
050300	Ayacucho / Huanca Sancos	10 620	0,5542	133	0,4982	130	98,29	13	97,70	98,69	8,5	56	69,18	93	16,91	158	41,68	146
050400	Ayacucho / Huanta	93 360	0,5511	140	0,5235	113	96,69	98	96,72	96,66	6,2	94	64,85	117	40,91	91	43,50	140
050500	Ayacucho / La Mar	84 177	0,5368	163	0,4031	182	96,60	102	96,57	96,63	3,9	155	51,50	171	19,69	152	25,35	180
050600	Ayacucho / Lucanas	65 414	0,5661	107	0,5467	92	97,54	55	97,36	97,65	7,9	65	77,49	43	27,74	132	49,18	124
050700	Ayacucho / Parinacochas	30 007	0,5417	151	0,5862	68	97,75	41	97,71	97,78	10,7	37	73,86	74	34,39	118	56,98	97
050800	Ayacucho / Paucar del Sara Sara	11 012	0,5824	85	0,6517	46	97,02	87	97,14	96,95	10,9	36	79,03	37	45,43	73	73,50	48
050900	Ayacucho / Sucre	12 595	0,5516	139	0,5690	75	97,61	50	97,58	97,63	9,5	47	76,02	56	29,60	129	54,84	106
051000	Ayacucho / Víctor Fajardo	25 412	0,5524	136	0,5491	91	97,49	57	97,04	97,77	7,5	70	62,24	133	39,53	97	55,42	104
051100	Ayacucho / Vilcas Huamán	23 600	0,5315	168	0,4635	157	97,49	56	97,72	97,33	6,8	85	59,57	146	38,34	104	18,75	191
060000	CAJAMARCA	1 387 809	0,5633	20	0,5314	21	95,60	18	97,45	94,29	6,95	23	59,67	23	52,04	13	40,22	24
060100	Cajamarca / Cajamarca	316 152	0,5827	84	0,6765	35	97,09	81	97,59	96,79	14,1	23	63,54	126	73,81	15	62,76	78
060200	Cajamarca / Cajabamba	74 287	0,5563	128	0,5034	126	94,32	166	96,27	92,76	4,2	149	47,07	182	65,22	30	35,83	162
060300	Cajamarca / Celendín	88 508	0,5315	169	0,4884	134	95,43	144	97,78	93,56	4,1	152	49,93	176	54,19	52	35,76	163
060400	Cajamarca / Chota	160 447	0,5519	138	0,4955	132	94,91	155	98,11	92,70	4,6	135	62,29	132	39,26	99	40,65	152
060500	Cajamarca / Contumazá	31 369	0,5858	77	0,5276	108	95,98	127	97,68	94,98	6,7	88	61,41	139	47,74	65	41,32	148
060600	Cajamarca / Cutervo	138 213	0,5557	130	0,4552	162	96,16	117	97,71	94,88	6,0	98	57,90	153	37,18	106	21,25	187
060700	Cajamarca / Hualgayoc	89 813	0,5349	165	0,4581	160	95,26	148	97,34	93,86	4,5	140	53,91	164	46,58	70	23,16	183
060800	Cajamarca / Jaén	183 634	0,5883	72	0,5548	87	94,86	156	96,99	93,27	6,8	83	64,93	116	47,36	67	52,54	115
060900	Cajamarca / San Ignacio	131 239	0,5636	113	0,4812	139	94,80	159	96,84	92,94	3,4	168	59,77	144	49,99	61	29,19	173
061000	Cajamarca / San Marcos	51 031	0,5236	178	0,4798	142	94,64	162	97,26	92,85	3,5	165	49,54	177	64,02	32	24,52	182
061100	Cajamarca / San Miguel	56 146	0,5646	110	0,4686	155	95,56	140	98,20	93,99	4,3	146	62,92	128	44,19	77	22,06	186
061200	Cajamarca / San Pablo	23 114	0,5267	174	0,4410	170	96,02	125	98,12	94,54	1,3	195	54,99	162	50,70	59	18,80	190
061300	Cajamarca / Santa Cruz	43 856	0,5679	105	0,4384	171	95,12	151	97,90	93,17	4,6	136	71,16	86	9,46	181	32,97	168
070100	Callao / Callao	876 877	0,6803	2	0,7840	12	97,96	32	97,27	98,28	14,1	24	80,93	29	78,99	9	93,12	4
080000	CUSCO	1 171 403	0,5796	17	0,6406	12	96,86	12	97,49	96,42	11,49	12	73,84	12	52,46	12	64,37	15
080100	Cusco / Cusco	367 791	0,6510	13	0,8906	3	97,24	75	97,90	96,89	26,7	4	85,37	6	87,41	2	93,53	3
080200	Cusco / Acomayo	27 357	0,5136	189	0,5443	98	96,56	104	98,53	94,89	5,5	110	70,42	89	38,53	103	53,18	113
080300	Cusco / Anta	54 828	0,5680	104	0,5466	93	97,33	68	98,56	96,41	1,5	193	73,40	76	31,15	124	70,88	57
080400	Cusco / Calca	65 407	0,5521	137	0,5270	109	96,32	114	97,13	95,71	1,4	194	66,87	105	40,65	92	59,41	88
080500	Cusco / Canas	38 293	0,5215	182	0,4754	144	97,69	43	98,61	96,91	3,7	161	73,32	77	21,42	144	37,70	156
080600	Cusco / Canchis	96 937	0,5686	103	0,6755	36	97,20	78	97,99	96,61	7,9	67	81,04	28	64,31	31	73,85	46
080700	Cusco / Chumbivilcas	75 585	0,5253	175	0,4284	175	97,22	76	97,94	96,54	3,0	176	65,69	111	27,13	135	18,54	192
080800	Cusco / Espinar	62 698	0,5634	114	0,5112	119	98,08	23	98,37	97,86	4,9	124	75,33	61	34,92	116	35,55	165
080900	Cusco / La Convención	166 833	0,5779	90	0,5068	121	95,69	136	95,28	95,98	6,0	100	68,19	100	27,85	131	46,59	128
081000	Cusco / Paruro	30 939	0,5096	190	0,4609	158	96,97	88	98,01	96,15	2,6	185	61,89	135	30,16	126	37,28	159
081100	Cusco / Paucartambo	45 877	0,4844	195	0,4643	156	96,15	118	96,49	95,82	3,7	159	48,07	180	34,36	119	45,86	130
081200	Cusco / Quispicanchi	82 173	0,5215	183	0,5243	112	96,97	89	97,11	96,85	2,4	187	63,54	125	41,83	86	56,14	100
081300	Cusco / Urubamba	56 685	0,6035	52	0,6449	49	95,44	143	98,33	93,60	7,2	73	75,94	57	48,83	63	83,15	20
090000	HUANCAVELICA	454 797	0,5393	24	0,5151	24	97,89	7	98,56	97,31	5,7	24	69,18	14	20,56	24	55,85	20
090100	Huancavelica / Huancavelica	142 723	0,5433	148	0,5807	69	98,56	4	99,04	98,15	9,0	53	73,81	75	29,09	130	64,00	73
090200	Huancavelica / Acobamba	63 792	0,5404	154	0,4830	138	98,39	11	98,73	98,08	3,0	177	68,43	98	18,24	156	51,06	118
090300	Huancavelica / Angaraes	55 704	0,5196	185	0,5044	125	98,08	24	98,24	97,92	3,2	171	66,83	107	25,85	136	55,24	105
090400	Huancavelica / Castrovirreyna	19 500	0,5631	115	0,4551	163	97,72	42	98,36	97,31	4,6	134	72,86	81	9,28	182	37,04	160
090500	Huancavelica / Churcampa	44 903	0,5252	176	0,4754	145	97,57	53	97,92	97,26	3,8	157	65,21	114	13,36	170	53,56	111
090600	Huancavelica / Huaytará	23 274	0,5641	111	0,4584	159	97,08	83	97,87	96,60	6,9	80	62,45	130	12,34	176	39,41	153

Perú: Índice de densidad del Estado departamental y provincial. 2007

Ubigeo	NACIONAL / DEPARTAMENTO / Provincia		Población 1/	Índice de desarrollo humano		Índice de densidad del Estado		Identidad				Salud		Educación		Saneamiento 2/		Electrificación	
								% Población con acta de nacimiento o DNI		% población menor de 18 años con acta de nacimiento	% población de 18 a más años con DNI	Médicos por cada 10 mil habitantes		Tasa de asistencia neta a secundaria de 12 a 16 años		% Viviendas con acceso a agua y desagüe		% Viviendas con electricidad	
				IDH	Ranking	IDE	Ranking	%	Ranking			Razón	Ranking	%	Ranking	%	Ranking	%	Ranking
000000	PERÚ		27 412 157	0,6234	-	0,7118	-	96,83	-	96,96	96,76	16,6	-	73,74	-	61,94	-	74,09	-
090700	Huancavelica	Tayacaja	104 901	0,5395	160	0,4976	131	96,91	90	98,44	95,55	4,8	130	66,89	104	15,83	163	57,99	96
100000	HUÁNUCO		762 223	0,5663	19	0,5292	22	95,52	19	97,04	94,32	11,16	14	60,09	22	34,16	20	43,14	23
100100	Huánuco	Huánuco	270 233	0,5838	82	0,6650	40	96,63	101	97,74	95,85	18,4	15	66,78	108	54,88	50	59,38	89
100200	Huánuco	Ambo	55 483	0,5574	124	0,4430	169	97,07	84	97,87	96,45	5,0	120	58,33	152	7,62	185	46,42	129
100300	Huánuco	Dos de Mayo	47 008	0,5403	155	0,4701	153	95,97	128	98,67	93,47	6,8	82	58,78	151	34,98	115	27,60	176
100400	Huánuco	Huacaybamba	20 408	0,5396	157	0,4743	146	95,69	137	98,47	92,85	3,4	167	52,27	168	37,11	107	45,23	132
100500	Huánuco	Huamalies	66 450	0,5595	121	0,4344	172	94,17	168	97,46	91,24	4,8	128	57,65	154	25,67	138	28,40	174
100600	Huánuco	Leoncio Prado	116 965	0,5971	63	0,5867	67	94,65	160	96,44	93,46	13,1	30	66,85	106	38,07	105	55,89	102
100700	Huánuco	Marañón	26 620	0,5268	173	0,3476	191	96,00	126	97,83	94,24	4,5	137	46,93	183	1,25	194	19,32	189
100800	Huánuco	Pachitea	60 321	0,5008	194	0,3612	190	93,89	172	95,57	92,27	6,0	101	38,05	192	15,48	164	18,19	193
100900	Huánuco	Puerto Inca	31 032	0,5702	98	0,3336	193	89,30	188	89,68	88,96	7,1	78	44,70	189	3,02	191	11,15	194
101000	Huánuco	Lauricocha	35 323	0,5760	91	0,4282	176	95,48	142	96,13	94,90	4,8	129	65,32	112	19,90	150	22,11	185
101100	Huánuco	Yarowilca	32 380	0,5421	149	0,4142	180	97,41	61	98,29	96,55	4,9	125	59,30	148	16,27	162	22,40	184
110000	ICA		711 932	0,6528	3	0,7696	4	98,11	3	97,82	98,26	18,91	4	84,18	2	69,66	5	76,23	6
110100	Ica	Ica	321 332	0,6583	6	0,8566	4	98,17	18	97,76	98,37	28,4	3	85,65	3	76,83	11	80,62	27
110200	Ica	Chincha	194 315	0,6499	14	0,7196	25	98,16	19	97,69	98,43	12,5	32	82,42	21	67,47	24	75,87	39
110300	Ica	Nazca	57 531	0,6540	10	0,7170	27	98,05	28	98,22	97,96	10,4	38	85,40	5	66,32	27	79,36	30
110400	Ica	Palpa	12 875	0,6419	22	0,6868	31	97,97	30	97,84	98,04	6,2	93	83,43	17	74,31	14	71,88	53
110500	Ica	Pisco	125 879	0,6444	19	0,6587	44	97,92	33	97,98	97,89	9,9	46	82,85	18	56,30	48	64,76	72
120000	JUNÍN		1 225 474	0,6004	11	0,6670	10	96,65	13	97,53	96,08	11,39	13	77,57	8	53,50	11	73,35	8
120100	Junín	Huancayo	466 346	0,6209	37	0,8088	8	97,37	65	97,90	97,06	18,8	12	84,94	10	78,28	10	87,40	8
120200	Junín	Concepción	60 121	0,5806	87	0,6013	59	96,34	113	98,29	94,98	4,7	133	77,08	44	43,04	82	73,41	49
120300	Junín	Chanchamayo	168 949	0,5989	60	0,5659	79	96,07	122	96,87	95,48	7,2	76	69,86	91	42,12	84	56,07	101
120400	Junín	Jauja	92 053	0,5939	67	0,6477	48	96,53	107	98,09	95,52	7,8	68	81,88	27	40,95	89	83,51	17
120500	Junín	Junín	30 187	0,5699	99	0,5465	94	97,42	60	98,33	96,85	8,0	64	77,96	40	1,90	193	74,58	43
120600	Junín	Satipo	193 872	0,5605	120	0,4692	154	94,65	161	96,13	93,40	5,0	123	63,67	124	25,73	137	38,80	154
120700	Junín	Tarma	112 230	0,5985	61	0,6587	43	97,35	66	98,24	96,83	9,3	48	74,31	70	48,42	64	83,68	16
120800	Junín	Yauli	49 838	0,6435	20	0,7171	26	98,56	3	98,61	98,53	8,8	54	83,79	16	66,52	26	85,46	12
120900	Junín	Chupaca	51 878	0,5915	68	0,6201	55	96,34	111	98,18	95,23	5,4	112	84,97	9	43,25	80	72,31	51
130000	LA LIBERTAD		1 617 050	0,6210	8	0,6731	9	96,34	15	96,88	96,03	14,66	8	65,24	18	60,14	9	71,91	10
130100	La Libertad	Trujillo	811 979	0,6663	4	0,8491	5	97,09	82	96,98	97,14	25,0	5	76,50	53	84,54	4	90,10	6
130200	La Libertad	Ascope	116 229	0,6367	29	0,6271	53	97,30	73	97,21	97,34	5,9	102	76,35	55	45,21	74	79,76	29
130300	La Libertad	Bolívar	16 650	0,5563	127	0,4157	179	94,58	164	95,79	93,41	6,6	89	46,08	186	4,88	189	45,24	131
130400	La Libertad	Chepén	75 980	0,6253	35	0,6439	50	96,84	92	97,45	96,50	5,3	115	74,67	67	65,63	29	72,06	52
130500	La Libertad	Julcán	32 985	0,5396	158	0,3684	188	95,50	141	96,52	94,62	2,7	182	45,06	188	18,90	153	20,13	188
130600	La Libertad	Otuzco	88 817	0,5527	134	0,4507	164	94,82	157	96,61	93,52	4,1	153	42,96	190	36,97	109	41,75	145
130700	La Libertad	Pacasmayo	94 377	0,6391	27	0,6658	39	97,04	85	97,67	96,71	5,8	105	74,85	64	62,54	34	83,89	14
130800	La Libertad	Pataz	78 383	0,5376	161	0,4293	174	93,58	174	96,45	91,12	4,0	154	51,06	173	8,74	183	52,76	114
130900	La Libertad	Sánchez Carrión	136 221	0,5051	192	0,3376	192	94,02	170	96,20	91,91	2,6	183	36,62	194	8,70	184	25,15	181
131000	La Libertad	Santiago de Chuco	58 320	0,5721	94	0,4267	177	95,85	130	97,34	94,65	3,3	170	55,51	161	20,96	146	34,75	166
131100	La Libertad	Gran Chimú	30 399	0,5679	106	0,4484	166	94,80	158	97,05	93,38	4,9	126	48,69	179	41,37	88	27,67	175
131200	La Libertad	Virú	76 710	0,6007	57	0,5617	82	96,13	119	96,61	95,82	2,1	190	55,67	159	57,82	46	68,72	62
140000	LAMBAYEQUE		1 112 868	0,6179	9	0,7103	6	96,98	11	97,51	96,67	14,8	7	72,27	13	66,44	6	76,08	7
140100	Lambayeque	Chiclayo	757 452	0,6392	26	0,7912	10	97,25	74	97,65	97,03	19,5	10	76,89	45	75,22	13	87,69	7
140200	Lambayeque	Ferreñafe	96 142	0,5577	123	0,5566	86	95,69	135	96,55	95,07	5,5	109	64,09	121	50,81	58	54,15	109
140300	Lambayeque	Lambayeque	259 274	0,5863	76	0,5332	105	96,70	96	97,53	96,10	4,4	142	63,82	123	46,20	71	49,82	123

Perú: Índice de densidad del Estado departamental y provincial. 2007

Ubigeo	NACIONAL / DEPARTAMENTO / Provincia		Población 1/	Índice de desarrollo humano		Índice de densidad del Estado		Identidad				Salud		Educación		Saneamiento 2/		Electrificación	
								% Población con acta de nacimiento o DNI		% población menor de 18 años con acta de nacimiento	% población de 18 a más años con DNI	Médicos por cada 10 mil habitantes		Tasa de asistencia neta a secundaria de 12 a 16 años		% Viviendas con acceso a agua y desagüe		% Viviendas con electricidad	
				IDH	Ranking	IDE	Ranking	%	Ranking			Razón	Ranking	%	Ranking	%	Ranking	%	Ranking
000000	PERÚ		27 412 157	0,6234	-	0,7118	-	96,83	-	96,96	96,76	16,6	-	73,74	-	61,94	-	74,09	-
150000	LIMA		8 445 211	0,6788	1	0,8770	1	97,95	5	97,41	98,19	26,70	1	83,36	4	82,55	1	93,01	1
150100	Lima	Lima	7 605 742	0,6840	1	0,8996	2	97,96	31	97,31	98,25	28,6	2	83,82	15	85,49	3	94,71	2
150200	Lima	Barranca	133 904	0,6450	17	0,7274	22	97,90	35	98,12	97,78	10,3	40	80,18	33	73,31	16	83,37	18
150300	Lima	Cajatambo	8 358	0,5796	88	0,5792	71	96,40	110	97,68	95,55	8,4	58	73,21	79	27,35	134	69,89	60
150400	Lima	Canta	13 513	0,6124	45	0,5621	81	97,31	72	97,78	97,06	4,4	141	69,14	94	45,85	72	58,63	94
150500	Lima	Cañete	200 662	0,6449	18	0,6829	33	98,10	22	98,09	98,12	9,2	49	82,41	22	58,01	45	77,47	32
150600	Lima	Huaral	164 660	0,6395	25	0,6772	34	97,66	46	98,39	97,28	6,8	84	80,21	31	59,20	42	83,84	15
150700	Lima	Huarochirí	72 845	0,6097	46	0,5867	66	97,64	47	97,70	97,61	5,4	113	76,36	54	40,45	93	65,85	70
150800	Lima	Huaura	197 384	0,6423	21	0,7245	23	98,07	27	98,55	97,82	13,3	29	80,01	34	64,01	33	81,65	25
150900	Lima	Oyón	20 642	0,6040	51	0,5990	60	97,62	48	98,56	97,03	3,4	169	73,99	73	44,10	78	77,06	33
151000	Lima	Yauyos	27 501	0,5848	79	0,5575	85	97,04	86	98,47	96,31	9,1	52	76,67	50	13,31	171	66,69	67
160000	LORETO		891 732	0,5893	15	0,5329	20	90,93	24	90,49	91,31	7,41	22	60,68	21	33,92	21	61,27	16
160100	Loreto	Maynas	492 992	0,6147	42	0,6161	56	93,21	178	92,79	93,51	9,9	43	68,41	99	46,92	69	71,81	54
160200	Loreto	Alto Amazonas	104 667	0,5639	112	0,4833	137	91,32	185	92,52	90,18	6,9	79	52,31	167	29,82	127	50,25	122
160300	Loreto	Loreto	62 165	0,5545	131	0,4132	181	87,29	192	85,23	89,34	4,5	138	52,01	169	14,83	166	42,19	144
160400	Loreto	Mariscal Ramón Castilla	54 829	0,5570	126	0,3725	187	88,67	189	89,06	88,29	3,6	162	46,61	185	5,70	188	37,73	155
160500	Loreto	Requena	65 692	0,5745	92	0,4481	167	89,83	187	90,48	89,18	2,7	181	56,34	157	12,96	174	60,30	86
160600	Loreto	Ucayali	61 816	0,5715	96	0,4711	151	88,02	191	90,22	85,81	2,6	184	62,20	134	21,69	143	59,48	87
160700	Loreto	Datem del Marañón	49 571	0,5160	186	0,3065	194	79,60	195	77,22	82,69	3,6	163	36,63	193	2,58	192	26,93	177
170000	MADRE DE DIOS		109 555	0,6304	7	0,6899	8	94,48	21	95,56	93,84	15,79	6	74,89	10	60,72	8	68,27	12
170100	Madre de Dios	Tambopata	78 523	0,6359	32	0,7601	14	95,42	145	96,15	94,96	18,7	13	77,96	41	75,92	12	74,76	42
170200	Madre de Dios	Manu	20 290	0,6004	59	0,4473	168	89,97	186	92,80	88,44	5,9	103	62,52	129	11,35	177	44,98	134
170300	Madre de Dios	Tahuamanu	10 742	0,6540	11	0,6117	57	96,12	120	96,07	96,14	13,0	31	69,09	95	39,71	95	63,22	75
180000	MOQUEGUA		161 533	0,6532	2	0,7689	5	98,79	1	98,52	98,91	17,1	5	84,40	1	70,26	4	80,26	5
180100	Moquegua	Mariscal Nieto	72 849	0,6543	9	0,7908	11	98,84	2	98,48	98,99	21,3	8	85,70	2	69,02	21	77,63	31
180200	Moquegua	General Sánchez Cerro	24 904	0,6127	43	0,5355	100	98,27	14	98,32	98,25	7,2	74	77,98	39	16,73	160	55,70	103
180300	Moquegua	Ilo	63 780	0,6680	3	0,8455	6	98,95	1	98,64	99,09	16,1	20	85,43	4	95,85	1	94,77	1
190000	PASCO		280 449	0,5892	16	0,5831	16	96,41	14	96,53	96,33	7,9	21	76,84	9	28,08	23	68,96	11
190100	Pasco	Pasco	150 717	0,6077	47	0,6515	47	98,17	17	98,28	98,11	8,0	62	84,31	12	39,69	96	81,94	24
190200	Pasco	Daniel A. Carrión	47 803	0,5630	116	0,5341	102	97,58	52	98,22	97,17	4,2	148	84,60	11	16,92	157	58,69	93
190300	Pasco	Oxapampa	81 929	0,5720	95	0,4875	135	92,48	183	92,85	92,20	9,9	44	58,98	150	13,41	169	51,29	116
200000	PIURA		1 676 315	0,5979	13	0,6090	14	95,65	17	96,35	95,19	9,3	17	64,66	19	51,99	14	66,43	13
200100	Piura	Piura	665 991	0,6180	40	0,6688	38	96,45	108	96,44	96,47	13,6	26	68,51	97	59,58	41	70,42	59
200200	Piura	Ayabaca	138 403	0,5211	184	0,3614	189	92,79	180	95,85	90,02	2,4	188	46,63	184	11,04	179	26,72	179
200300	Piura	Huancabamba	124 298	0,5073	191	0,3914	184	92,17	184	96,29	88,62	4,3	144	51,70	170	15,21	165	26,81	178
200400	Piura	Morropón	159 693	0,5691	102	0,5799	70	95,04	152	96,66	93,98	5,1	118	64,49	119	52,22	56	66,08	69
200500	Piura	Paita	108 535	0,6282	34	0,6040	58	97,14	79	97,28	97,05	3,1	173	63,92	122	58,63	43	76,42	35
200600	Piura	Sullana	287 680	0,6235	36	0,6722	37	95,83	131	95,99	95,74	10,0	41	70,98	87	61,09	38	80,17	28
200700	Piura	Talara	129 396	0,6417	23	0,7281	21	96,89	91	96,36	97,17	11,4	35	74,09	72	73,19	17	87,28	9
200800	Piura	Sechura	62 319	0,5971	62	0,5266	110	95,88	129	96,15	95,67	3,2	172	57,51	155	36,84	110	66,90	66
210000	PUNO		1 268 441	0,5611	22	0,5824	17	97,94	6	98,24	97,76	8,4	20	80,74	6	32,32	22	57,49	18
210100	Puno	Puno	229 236	0,5735	93	0,6956	30	98,07	25	98,37	97,92	17,4	16	83,89	14	44,59	76	69,48	61
210200	Puno	Azángaro	136 829	0,5271	171	0,4757	143	97,85	37	98,40	97,45	1,7	192	76,72	49	21,15	145	40,88	150
210300	Puno	Carabaya	73 946	0,5159	187	0,4804	141	97,33	69	98,15	96,66	3,8	156	68,94	96	22,30	142	43,65	139
210400	Puno	Chucuito	126 259	0,5691	101	0,5076	120	97,78	40	98,56	97,28	3,1	175	82,56	20	18,89	154	48,80	126

Perú: Índice de densidad del Estado departamental y provincial. 2007

Ubigeo	NACIONAL / DEPARTAMENTO / Provincia		Población 1/	Índice de desarrollo humano		Índice de densidad del Estado		Identidad				Salud		Educación		Saneamiento 2/		Electrificación	
								% Población con acta de nacimiento o DNI		% población menor de 18 años con acta de nacimiento	% población de 18 a más años con DNI	Médicos por cada 10 mil habitantes		Tasa de asistencia neta a secundaria de 12 a 16 años		% Viviendas con acceso a agua y desagüe		% Viviendas con electricidad	
				IDH	Ranking	IDE	Ranking	%	Ranking			Razón	Ranking	%	Ranking	%	Ranking	%	Ranking
000000	PERÚ		27 412 157	0,6234	-	0,7118	-	96,83	-	96,96	96,76	16,6	-	73,74	-	61,94	-	74,09	-
210500	Puno	El Collao	81 059	0,5630	117	0,5179	117	98,49	6	98,26	98,62	2,8	179	82,23	24	16,69	161	56,61	98
210600	Puno	Huancané	69 522	0,5398	156	0,5048	124	97,68	45	98,42	97,25	4,5	139	79,39	36	18,39	155	46,78	127
210700	Puno	Lampa	48 223	0,5571	125	0,4710	152	98,40	9	98,00	98,63	3,1	174	76,81	47	16,82	159	37,66	157
210800	Puno	Melgar	74 735	0,5476	142	0,5415	99	98,19	16	98,45	98,00	4,8	127	76,52	52	40,91	90	43,82	137
210900	Puno	Moho	27 819	0,5324	167	0,5336	104	97,21	77	98,20	96,59	1,8	191	76,60	51	32,25	121	59,12	91
211000	Puno	San Antonio de Putina	50 490	0,5441	146	0,4502	165	97,91	34	97,67	98,04	2,8	180	74,81	65	6,94	187	40,71	151
211100	Puno	San Román	240 776	0,6044	50	0,7573	16	98,12	21	97,84	98,29	16,2	19	88,27	1	62,30	36	82,09	23
211200	Puno	Sandia	62 147	0,5497	141	0,4844	136	97,69	44	98,46	97,16	5,3	114	75,24	63	12,37	175	44,00	135
211300	Puno	Yunguyo	47 400	0,5560	129	0,5955	63	97,47	58	98,43	96,92	5,1	119	81,99	26	31,81	122	74,38	44
220000	SAN MARTÍN		728 808	0,5902	14	0,5794	18	94,73	20	96,13	93,74	8,4	19	62,68	20	50,47	15	59,02	17
220100	San Martín	Moyobamba	115 389	0,5856	78	0,5763	72	94,20	167	96,08	92,74	7,1	77	61,53	137	59,59	40	54,17	108
220200	San Martín	Bellavista	49 293	0,5715	97	0,4740	148	92,66	181	95,00	90,88	4,7	132	53,31	165	31,14	125	49,06	125
220300	San Martín	El Dorado	33 638	0,5439	147	0,4737	149	95,26	149	95,29	95,22	4,8	131	47,08	181	47,63	66	35,75	164
220400	San Martín	Huallaga	24 448	0,5907	70	0,5219	114	95,15	150	96,64	94,12	6,1	95	53,22	166	54,16	53	42,86	142
220500	San Martín	Lamas	79 075	0,5606	119	0,4743	147	94,98	153	96,59	93,80	3,7	160	51,33	172	41,65	87	41,55	147
220600	San Martín	Mariscal Cáceres	50 884	0,5946	66	0,5679	77	94,46	165	95,91	93,41	6,1	97	63,18	127	54,66	51	56,23	99
220700	San Martín	Picota	37 721	0,5884	71	0,5452	97	94,60	163	96,41	93,28	3,7	158	59,67	145	49,58	62	61,01	84
220800	San Martín	Rioja	104 882	0,5909	69	0,5594	83	93,85	173	96,04	92,10	6,9	81	62,43	131	43,57	79	61,96	80
220900	San Martín	San Martín	161 132	0,6200	38	0,7545	17	96,72	95	97,02	96,55	17,2	17	75,64	59	72,74	19	81,05	26
221000	San Martín	Tocache	72 346	0,5966	64	0,5214	116	93,40	176	95,08	92,29	7,3	71	69,22	92	20,16	149	58,57	95
230000	TACNA		288 781	0,6474	6	0,8262	3	98,32	2	98,01	98,47	23,2	3	84,05	3	78,66	2	81,55	3
230100	Tacna	Tacna	262 731	0,6525	12	0,8442	7	98,32	12	97,97	98,49	24,2	7	84,26	13	83,56	6	82,44	21
230200	Tacna	Candarave	8 373	0,5692	100	0,5525	89	98,39	10	98,42	98,37	3,6	164	82,21	25	14,38	167	73,95	45
230300	Tacna	Jorge Basadre	9 872	0,6378	28	0,7948	9	98,54	5	98,27	98,63	24,3	6	82,65	19	58,25	44	83,98	13
230400	Tacna	Tarata	7 805	0,5871	75	0,6272	52	98,14	20	98,50	98,00	11,5	33	79,50	35	39,90	94	63,19	76
240000	TUMBES		200 306	0,6494	4	0,7076	7	96,26	16	96,45	96,15	12,2	10	78,82	7	62,62	7	81,13	4
240100	Tumbes	Tumbes	142 338	0,6548	8	0,7411	18	96,58	103	96,86	96,42	14,8	22	80,21	32	67,18	25	83,33	19
240200	Tumbes	Contralmirante Villar	16 914	0,6458	16	0,5929	64	96,65	100	96,78	96,57	4,1	150	75,28	62	39,10	100	76,27	36
240300	Tumbes	Zarumilla	41 054	0,6325	33	0,6405	51	94,98	154	94,98	94,98	6,6	90	75,79	58	56,82	47	75,69	40
250000	UCAYALI		432 159	0,6022	10	0,5738	19	92,16	23	90,82	93,19	8,6	18	68,54	16	38,08	19	64,64	14
250100	Ucayali	Coronel Portillo	333 890	0,6180	39	0,6239	54	93,54	175	92,75	94,11	10,0	42	72,90	80	44,73	75	72,78	50
250200	Ucayali	Atalaya	43 933	0,5033	193	0,3761	186	80,79	194	78,14	83,71	4,1	151	45,74	187	20,76	147	31,78	170
250300	Ucayali	Padre Abad	50 590	0,6032	53	0,4323	173	93,27	177	92,72	93,67	3,0	178	60,18	142	13,94	168	43,41	141
250400	Ucayali	Purús	3 746	0,5333	166	0,4023	183	88,15	190	79,87	95,95	13,3	28	41,67	191	0,27	195	32,34	169

1/ No incluye la población del distrito de Carmen Alto en Huamanga, Ayacucho por no haber sido censado.
2/ Según las Metas del Milenio se define viviendas con acceso a agua potable, aquellas que cuentan con red de servicio público dentro de la vivienda, red de servicio público fuera de la vivienda y pilón público. En el caso de desagüe se ha considerado las categorías: red de servicio público dentro de la vivienda, red de servicio público fuera de la vivienda, pozo séptico y pozo ciego. Estas categorías se han tomado de los Censos Nacionales de Población y Vivienda 2007.
Fuente: Base de datos REDATAM Censos Nacionales 2007: XI de población y VI de vivienda. INEI
Elaboración: PNUD / Unidad del Informe sobre Desarrollo Humano, Perú.

Índice de brechas

Perú: Índice de brechas de la densidad del Estado departamental y provincial. 2007

Valores absolutos

Ubigeo	NACIONAL / DEPARTAMENTO / Provincia		Población 1/	IDH	Índice de brechas		Identidad				Salud		Educación		Saneamiento 2/		Electrificación	
							Población sin acta de nacimiento o DNI		Población menor de 18 años sin acta de nacimiento	Población de 18 a más años sin DNI	Déficit de médicos por cada 10 mil habitantes		Alumnos que no asisten a secundaria de 12 a 16 años		Viviendas sin acceso a agua y desagüe		Viviendas sin electricidad	
					IBDE	Ranking	Habitantes	Ranking			Razón	Ranking	Habitantes	Ranking	Viviendas	Ranking	Viviendas	Ranking
000000	PERÚ		27 412 157	0,6234	0,2882	-	868 436	-	303 949	564 487	0,0	-	765 078	-	2 435 982	-	1 658 401	-
010000	AMAZONAS	-	375 993	0,5736	0,4716	2	26 520	13	6 904	19 616	0,3	9	19 985	14	54 319	18	45 868	15
010100	Amazonas	Chachapoyas	49 700	0,6065	0,2911	167	1 717	113	275	1 442	0,0	182	1 911	113	5 025	146	3 707	140
010200	Amazonas	Bagua	71 757	0,5876	0,4316	120	5 296	41	1 581	3 715	0,0	167	3 437	67	8 391	104	8 275	70
010300	Amazonas	Bongará	27 465	0,5881	0,4546	101	1 258	129	243	1 015	1,3	141	1 492	132	3 691	165	2 905	157
010400	Amazonas	Condorcanqui	43 311	0,5268	0,6960	1	6 748	31	3 115	3 633	4,0	97	3 467	66	8 041	108	7 824	72
010500	Amazonas	Luya	48 328	0,5657	0,4990	68	2 817	78	342	2 475	0,9	145	2 676	89	8 764	100	5 739	105
010600	Amazonas	Rodríguez de Mendoza	26 389	0,6004	0,4782	81	1 241	130	172	1 069	0,1	151	1 407	136	4 675	151	3 328	154
010700	Amazonas	Utcubamba	109 043	0,5808	0,4938	74	7 443	27	1 176	6 267	3,3	109	5 595	31	15 732	43	14 090	29
020000	ANCASH	-	1 063 459	0,5996	0,3394	14	31 430	12	7 690	23 740	0,0	16	36 857	7	99 651	10	66 594	11
020100	Ancash	Huaraz	147 463	0,6048	0,2407	181	3 123	70	635	2 488	0,0	178	3 502	64	9 402	91	6 203	98
020200	Ancash	Aija	7 995	0,5586	0,4659	93	191	191	51	140	7,5	10	263	189	1 530	189	672	192
020300	Ancash	Antonio Raymondi	17 059	0,5395	0,4645	95	648	170	118	530	6,5	30	753	168	2 487	181	1 556	180
020400	Ancash	Asunción	9 054	0,5285	0,4247	122	314	186	50	264	2,3	127	318	185	1 449	190	867	188
020500	Ancash	Bolognesi	30 725	0,5837	0,4470	108	1 302	127	293	1 009	4,8	80	1 090	150	4 900	147	2 502	165
020600	Ancash	Carhuaz	43 902	0,5413	0,4021	135	945	148	253	692	5,0	75	2 119	106	5 098	145	2 651	161
020700	Ancash	Carlos Fermín Fitzcarrald	21 322	0,5223	0,6205	11	757	162	159	598	5,8	49	1 414	135	5 105	144	3 671	142
020800	Ancash	Casma	42 368	0,6160	0,3408	154	1 552	120	410	1 142	5,0	74	1 293	141	2 878	172	2 440	167
020900	Ancash	Corongo	8 329	0,5843	0,4030	134	362	184	41	321	1,6	139	365	184	1 007	192	617	193
021000	Ancash	Huari	62 598	0,5544	0,4245	123	2 069	97	490	1 579	3,5	105	2 702	86	8 389	105	4 700	123
021100	Ancash	Huarmey	27 820	0,6399	0,3469	151	728	163	200	528	3,9	100	685	170	2 657	179	1 588	179
021200	Ancash	Huaylas	53 729	0,5617	0,4351	116	1 733	111	342	1 391	2,0	133	3 243	72	6 242	129	4 689	124
021300	Ancash	Mariscal Luzuriaga	23 292	0,5219	0,5745	18	922	151	159	763	5,7	51	1 175	146	4 828	148	3 415	147
021400	Ancash	Ocros	9 196	0,6124	0,4888	78	245	190	45	200	5,7	53	269	187	1 930	184	1 037	182
021500	Ancash	Pallasca	29 454	0,5444	0,5095	63	1 786	109	340	1 446	4,2	90	1 437	134	6 161	131	2 714	159
021600	Ancash	Pomabamba	27 954	0,5416	0,5190	56	1 111	138	201	910	1,8	135	1 623	129	4 516	155	4 013	132
021700	Ancash	Recuay	19 102	0,5794	0,4487	106	554	175	92	462	7,9	7	563	176	2 968	170	1 711	176
021800	Ancash	Santa	396 434	0,6552	0,2215	183	10 051	14	3 060	6 991	0,0	162	9 035	15	16 517	41	12 911	35
021900	Ancash	Sihuas	30 700	0,5421	0,4980	69	1 200	133	231	969	4,5	88	1 730	121	5 593	139	2 676	160
022000	Ancash	Yungay	54 963	0,5138	0,4677	89	1 837	108	520	1 317	4,9	79	3 278	70	5 994	134	5 961	102
030000	APURÍMAC	-	404 190	0,5610	0,3791	12	9 308	20	2 825	6 483	0,0	20	13 723	18	56 243	17	45 492	16
030100	Apurímac	Abancay	96 064	0,6025	0,2779	172	1 918	104	580	1 338	0,0	181	2 456	95	11 442	67	7 177	80
030200	Apurímac	Andahuaylas	143 846	0,5659	0,3165	164	2 207	93	839	1 368	0,0	180	4 977	35	12 103	63	13 457	32
030300	Apurímac	Antabamba	12 267	0,5245	0,5275	46	459	178	91	368	4,3	89	413	180	3 370	168	2 123	171
030400	Apurímac	Aymaraes	29 569	0,5446	0,4746	85	707	165	195	512	4,6	85	846	164	6 823	120	4 093	131
030500	Apurímac	Cotabambas	45 771	0,5216	0,5421	35	1 949	103	494	1 455	3,2	110	2 052	107	8 950	97	7 772	73
030600	Apurímac	Chincheros	51 583	0,5453	0,4409	112	998	146	401	597	2,1	130	1 963	111	7 495	112	7 430	76
030700	Apurímac	Grau	25 090	0,5354	0,4941	73	1 070	141	225	845	0,8	146	1 016	151	6 060	132	3 440	146
040000	AREQUIPA	-	1 152 303	0,6479	0,1578	23	23 202	15	7 331	15 871	0,0	17	18 716	15	71 053	15	45 149	17
040100	Arequipa	Arequipa	864 250	0,6588	0,0843	195	15 311	8	4 952	10 359	0,0	159	12 061	8	33 931	8	19 043	20
040200	Arequipa	Camaná	53 065	0,6458	0,2899	168	1 302	126	394	908	0,0	183	967	156	4 527	154	3 795	136
040300	Arequipa	Caravelí	35 928	0,6363	0,4110	131	965	147	280	685	1,6	137	975	154	5 727	138	3 387	151
040400	Arequipa	Castilla	38 425	0,6025	0,3364	155	1 007	145	240	767	1,7	136	1 013	152	4 012	163	2 635	162
040500	Arequipa	Caylloma	73 718	0,6019	0,4329	118	1 918	105	671	1 247	4,2	92	1 879	115	13 347	59	8 411	68
040600	Arequipa	Condesuyos	18 991	0,5958	0,4677	90	613	172	188	425	3,7	104	473	178	3 456	167	3 102	156
040700	Arequipa	Islay	52 264	0,6367	0,2677	176	1 398	124	375	1 023	2,7	124	734	169	2 926	171	2 015	173
040800	Arequipa	La Unión	15 662	0,5526	0,4547	100	688	166	231	457	0,0	186	614	171	3 127	169	2 761	158
050000	AYACUCHO	-	612 489	0,5617	0,4113	10	15 714	16	7 036	8 678	0,0	18	23 419	13	88 536	11	77 251	8

Perú: Índice de brechas de la densidad del Estado departamental y provincial. 2007

Valores absolutos

Ubigeo	NACIONAL / DEPARTAMENTO / Provincia		Población 1/	IDH	Índice de brechas		Identidad				Salud		Educación		Saneamiento 2/		Electrificación	
							Población sin acta de nacimiento o DNI		Población menor de 18 años sin acta de nacimiento	Población de 18 a más años sin DNI	Déficit de médicos por cada 10 mil habitantes		Alumnos que no asisten a secundaria de 12 a 16 años		Viviendas sin acceso a agua y desagüe		Viviendas sin electricidad	
					IBDE	Ranking	Habitantes	Ranking			Razón	Ranking	Habitantes	Ranking	Viviendas	Ranking	Viviendas	Ranking
000000	PERÚ		27 412 157	0,6234	0,2882	-	868 436	-	303 949	564 487	0,0	-	765 078	-	2 435 982	-	1 658 401	-
050100	Ayacucho	Huamanga 1	221 390	0,5842	0,2552	177	4 903	44	2 173	2 730	0,0	169	6 782	23	16 643	39	15 297	27
050200	Ayacucho	Cangallo	34 902	0,5371	0,5012	67	529	176	295	234	2,8	121	1 675	125	6 178	130	6 450	88
050300	Ayacucho	Huanca Sancos	10 620	0,5542	0,5018	66	182	192	100	82	1,5	140	389	182	2 825	174	1 983	174
050400	Ayacucho	Huanta	93 360	0,5511	0,4765	83	3 091	72	1 431	1 660	3,8	102	4 148	49	13 421	58	12 833	37
050500	Ayacucho	La Mar	84 177	0,5368	0,5969	14	2 862	76	1 351	1 511	6,1	41	5 013	34	17 020	36	15 820	25
050600	Ayacucho	Lucanas	65 414	0,5661	0,4533	104	1 611	115	650	961	2,1	131	1 640	126	13 603	57	9 567	62
050700	Ayacucho	Parinacochas	30 007	0,5417	0,4138	128	675	168	277	398	0,0	187	910	160	5 275	142	3 459	145
050800	Ayacucho	Paucar del Sara Sara	11 012	0,5824	0,3483	150	328	185	116	212	0,0	191	247	191	1 750	186	850	189
050900	Ayacucho	Sucre	12 595	0,5516	0,4310	121	301	188	129	172	0,5	149	378	183	2 661	178	1 707	177
051000	Ayacucho	Víctor Fajardo	25 412	0,5524	0,4509	105	639	171	292	347	2,5	126	1 100	149	4 799	149	3 538	143
051100	Ayacucho	Vilcas Huamán	23 600	0,5315	0,5365	39	593	173	222	371	3,2	111	1 137	147	4 361	158	5 747	104
060000	CAJAMARCA	-	1 387 809	0,5633	0,4686	4	61 009	4	14 670	46 339	3,0	2	68 446	2	156 059	4	194 528	1
060100	Cajamarca	Cajamarca	316 152	0,5827	0,3235	161	9 200	18	2 842	6 358	0,0	163	12 474	7	18 436	31	26 207	5
060200	Cajamarca	Cajabamba	74 287	0,5563	0,4966	70	4 219	52	1 236	2 983	5,8	47	4 842	37	5 975	135	11 024	47
060300	Cajamarca	Celendín	88 508	0,5315	0,5116	62	4 046	54	868	3 178	5,9	44	5 856	29	9 766	85	13 695	30
060400	Cajamarca	Chota	160 447	0,5519	0,5045	64	8 167	23	1 237	6 930	5,4	61	7 513	21	23 636	22	23 093	10
060500	Cajamarca	Contumazá	31 369	0,5858	0,4724	88	1 260	128	269	991	3,3	108	1 320	139	4 251	161	4 774	121
060600	Cajamarca	Cutervo	138 213	0,5557	0,5448	34	5 312	40	1 425	3 887	4,0	98	7 793	20	19 542	30	24 499	8
060700	Cajamarca	Hualgayoc	89 813	0,5349	0,5419	36	4 253	51	964	3 289	5,5	56	5 078	33	11 937	64	17 169	23
060800	Cajamarca	Jaén	183 634	0,5883	0,4452	109	9 443	17	2 349	7 094	3,2	113	8 257	16	22 393	24	20 190	18
060900	Cajamarca	San Ignacio	131 239	0,5636	0,5188	57	6 825	30	1 975	4 850	6,6	28	6 722	24	14 563	49	20 620	15
061000	Cajamarca	San Marcos	51 031	0,5236	0,5202	54	2 734	83	567	2 167	6,5	31	3 212	73	4 699	150	9 858	61
061100	Cajamarca	San Miguel	56 146	0,5646	0,5314	41	2 491	89	378	2 113	5,7	50	2 459	94	8 206	106	11 460	44
061200	Cajamarca	San Pablo	23 114	0,5267	0,5590	26	919	152	180	739	8,7	1	1 280	143	2 835	173	4 669	125
061300	Cajamarca	Santa Cruz	43 856	0,5679	0,5616	25	2 140	95	380	1 760	5,4	60	1 640	127	9 820	84	7 270	78
070100	Callao	Callao	876 877	0,6803	0,2160	184	17 913	7	7 709	10 204	0,0	158	15 353	6	41 747	4	13 675	31
080000	CUSCO	-	1 171 403	0,5796	0,3594	13	36 838	8	11 994	24 844	0,0	13	36 375	8	139 580	6	104 599	5
080100	Cusco	Cusco	367 791	0,6510	0,1094	193	10 143	12	2 654	7 489	0,0	161	5 662	30	11 118	71	5 713	108
080200	Cusco	Acomayo	27 357	0,5136	0,4557	98	941	149	184	757	4,5	86	967	155	4 554	153	3 469	144
080300	Cusco	Anta	54 828	0,5680	0,4534	103	1 463	122	337	1 126	8,5	3	2 024	110	9 404	90	3 977	133
080400	Cusco	Calca	65 407	0,5521	0,4730	87	2 409	91	804	1 605	8,6	2	2 779	85	9 653	87	6 601	85
080500	Cusco	Canas	38 293	0,5215	0,5246	52	883	154	246	637	6,3	35	1 317	140	7 864	109	6 234	96
080600	Cusco	Canchis	96 937	0,5686	0,3245	160	2 719	84	828	1 891	2,1	129	2 388	97	9 326	93	6 833	82
080700	Cusco	Chumbivilcas	75 585	0,5253	0,5716	21	2 103	96	754	1 349	7,0	20	3 502	63	14 132	51	15 797	26
080800	Cusco	Espinar	62 698	0,5634	0,4888	77	1 202	132	449	753	5,1	72	1 961	112	10 463	79	10 361	59
080900	Cusco	La Convención	166 833	0,5779	0,4932	75	7 191	29	3 250	3 941	4,0	96	6 103	27	31 760	9	23 510	9
081000	Cusco	Paruro	30 939	0,5096	0,5391	38	938	150	272	666	7,4	11	1 441	133	5 798	137	5 207	114
081100	Cusco	Paucartambo	45 877	0,4844	0,5357	40	1 767	110	782	985	6,3	37	2 922	78	7 425	114	6 124	100
081200	Cusco	Quispicanchi	82 173	0,5215	0,4757	84	2 492	88	1 066	1 426	7,6	9	3 713	60	11 345	69	8 554	67
081300	Cusco	Urubamba	56 685	0,6035	0,3551	147	2 587	86	368	2 219	2,8	123	1 596	130	6 738	123	2 219	170
090000	HUANCAVELICA	-	454 797	0,5393	0,4849	1	9 612	19	3 019	6 593	4,3	1	17 875	16	88 398	12	49 133	14
090100	Huancavelica	Huancavelica	142 723	0,5433	0,4193	127	2 059	99	621	1 438	1,0	143	4 822	38	23 788	21	12 076	42
090200	Huancavelica	Acobamba	63 792	0,5404	0,5170	58	1 029	144	388	641	7,0	19	2 674	90	12 178	62	7 290	77
090300	Huancavelica	Angaraes	55 704	0,5196	0,4956	71	1 072	140	481	591	6,8	25	2 327	100	10 024	83	6 050	101
090400	Huancavelica	Castrovirreyna	19 500	0,5631	0,5449	33	444	179	126	318	5,4	62	574	175	5 423	140	3 764	138
090500	Huancavelica	Churcampa	44 903	0,5252	0,5246	51	1 089	139	443	646	6,2	39	2 025	109	9 577	88	5 133	117
090600	Huancavelica	Huaytará	23 274	0,5641	0,5416	37	679	167	188	491	3,1	116	867	162	5 941	136	4 106	130
090700	Huancavelica	Tayacaja	104 901	0,5395	0,5024	65	3 240	67	772	2 468	5,2	66	4 586	42	21 467	27	10 714	51

Perú: Índice de brechas de la densidad del Estado departamental y provincial. 2007

Valores absolutos

Ubigeo	NACIONAL / DEPARTAMENTO / Provincia	Población 1/	IDH	Índice de brechas		Identidad				Salud		Educación		Saneamiento 2/		Electrificación	
						Población sin acta de nacimiento o DNI		Población menor de 18 años sin acta de nacimiento	Población de 18 a más años sin DNI	Déficit de médicos por cada 10 mil habitantes		Alumnos que no asisten a secundaria de 12 a 16 años		Viviendas sin acceso a agua y desagüe		Viviendas sin electricidad	
				IBDE	Ranking	Habitantes	Ranking			Razón	Ranking	Habitantes	Ranking	Viviendas	Ranking	Viviendas	Ranking
000000	PERÚ	27 412 157	0,6234	0,2882	-	868 436	-	303 949	564 487	0,0	-	765 078	-	2 435 982	-	1 658 401	-
100000	HUÁNUCO -	762 223	0,5663	0,4708	3	34 151	9	9 953	24 198	0,0	14	38 720	6	115 577	8	99 811	7
100100	Huánuco Huánuco	270 233	0,5838	0,3350	156	9 120	19	2 502	6 618	0,0	164	11 119	12	27 511	13	24 770	7
100200	Huánuco Ambo	55 483	0,5574	0,5570	27	1 623	114	524	1 099	5,0	76	3 097	76	12 212	61	7 083	81
100300	Huánuco Dos de Mayo	47 008	0,5403	0,5299	43	1 896	107	300	1 596	3,2	114	2 701	87	6 795	121	7 566	75
100400	Huánuco Huacaybamba	20 408	0,5396	0,5257	50	880	155	158	722	6,6	29	1 327	138	2 788	175	2 428	168
100500	Huánuco Huamalies	66 450	0,5595	0,5656	24	3 872	57	795	3 077	5,2	68	3 796	57	11 411	68	10 992	48
100600	Huánuco Leoncio Prado	116 965	0,5971	0,4133	129	6 253	36	1 669	4 584	0,0	165	4 515	43	18 031	34	12 842	36
100700	Huánuco Marañón	26 620	0,5268	0,6524	5	1 065	142	282	783	5,5	59	1 883	114	6 027	133	4 924	118
100800	Huánuco Pachitea	60 321	0,5008	0,6388	6	3 685	61	1 311	2 374	4,0	95	4 671	41	10 786	75	10 441	58
100900	Huánuco Puerto Inca	31 032	0,5702	0,6664	3	3 321	66	1 494	1 827	2,9	118	2 130	105	6 883	118	6 306	93
101000	Huánuco Lauricocha	35 323	0,5760	0,5718	20	1 598	117	643	955	5,2	67	1 677	124	6 301	128	6 127	99
101100	Huánuco Yarowilca	32 380	0,5421	0,5858	16	838	157	275	563	5,1	71	1 804	118	6 832	119	6 332	92
110000	ICA -	711 932	0,6528	0,2304	21	13 455	17	5 364	8 091	0,0	19	11 354	19	50 954	19	39 919	18
110100	Ica Ica	321 332	0,6583	0,1434	192	5 889	39	2 392	3 497	0,0	166	4 461	44	17 216	35	14 403	28
110200	Ica Chincha	194 315	0,6499	0,2804	171	3 570	64	1 613	1 957	0,0	177	3 478	65	14 620	48	10 842	49
110300	Ica Nazca	57 531	0,6540	0,2830	169	1 122	137	356	766	0,0	184	949	157	5 151	143	3 156	155
110400	Ica Palpa	12 875	0,6419	0,3132	165	261	189	95	166	3,8	103	234	192	888	193	972	186
110500	Ica Pisco	125 879	0,6444	0,3413	152	2 613	85	908	1 705	0,1	150	2 232	103	13 079	60	10 546	57
120000	JUNÍN -	1 225 474	0,6004	0,3330	15	41 045	6	11 934	29 111	0,0	12	31 702	11	133 473	7	76 491	9
120100	Junín Huancayo	466 346	0,6209	0,1912	188	12 268	9	3 616	8 652	0,0	160	7 863	19	22 823	23	13 240	33
120200	Junín Concepción	60 121	0,5806	0,3987	137	2 203	94	420	1 783	5,3	63	1 639	128	8 049	107	3 757	139
120300	Junín Chanchamayo	168 949	0,5989	0,4341	117	6 638	34	2 248	4 390	2,8	120	6 082	28	24 273	19	18 421	21
120400	Junín Jauja	92 053	0,5939	0,3523	148	3 198	68	686	2 512	2,2	128	2 052	108	13 641	56	3 810	135
120500	Junín Junín	30 187	0,5699	0,4535	102	780	159	192	588	2,0	132	838	165	8 625	102	2 235	169
120600	Junín Satipo	193 872	0,5605	0,5308	42	10 367	11	3 442	6 925	5,0	73	8 118	17	30 650	10	25 257	6
120700	Junín Tarma	112 230	0,5985	0,3413	153	2 974	73	725	2 249	0,7	148	3 358	69	13 920	53	4 405	129
120800	Junín Yauli	49 838	0,6435	0,2829	170	717	164	251	466	1,2	142	860	163	4 495	156	1 952	175
120900	Junín Chupaca	51 878	0,5915	0,3799	141	1 900	106	354	1 546	4,6	84	892	161	6 997	117	3 414	148
130000	LA LIBERTAD -	1 617 050	0,6210	0,3269	16	59 126	5	18 761	40 365	0,0	11	61 232	4	145 170	5	102 315	6
130100	La Libertad Trujillo	811 979	0,6663	0,1509	191	23 661	3	8 194	15 467	0,0	155	19 311	3	27 463	14	17 578	22
130200	La Libertad Ascope	116 229	0,6367	0,3729	143	3 139	69	1 069	2 070	4,1	94	2 699	88	15 059	44	5 563	109
130300	La Libertad Bolívar	16 650	0,5563	0,5843	17	902	153	346	556	3,4	107	1 237	144	3 545	166	2 041	172
130400	La Libertad Chepén	75 980	0,6253	0,3561	146	2 400	92	696	1 704	4,7	81	2 132	104	6 404	125	5 205	115
130500	La Libertad Julcán	32 985	0,5396	0,6316	8	1 483	121	532	951	7,3	14	2 364	99	6 620	124	6 520	86
130600	La Libertad Otuzco	88 817	0,5527	0,5493	32	4 601	47	1 268	3 333	5,9	43	6 153	26	13 845	54	12 795	38
130700	La Libertad Pacasmayo	94 377	0,6391	0,3342	157	2 792	81	761	2 031	4,2	91	2 537	92	8 800	99	3 784	137
130800	La Libertad Pataz	78 383	0,5376	0,5707	22	5 036	43	1 282	3 754	6,0	42	4 785	40	14 728	47	7 623	74
130900	La Libertad Sánchez Carrión	136 221	0,5051	0,6624	4	8 142	24	2 546	5 596	7,4	13	11 341	11	26 946	15	22 090	12
131000	La Libertad Santiago de Chuco	58 320	0,5721	0,5733	19	2 423	90	688	1 735	6,7	26	3 181	75	10 173	81	8 398	69
131100	La Libertad Gran Chimú	30 399	0,5679	0,5516	30	1 580	119	347	1 233	5,1	70	1 737	120	4 320	159	5 329	112
131200	La Libertad Virú	76 710	0,6007	0,4383	114	2 967	74	1 032	1 935	7,9	6	3 755	58	7 267	115	5 389	111
140000	LAMBAYEQUE -	1 112 868	0,6179	0,2897	19	33 567	11	10 218	23 349	0,0	15	33 909	9	80 982	14	57 714	13
140100	Lambayeque Chiclayo	757 452	0,6392	0,2088	186	20 858	6	6 180	14 678	0,0	157	18 230	5	40 849	5	20 290	16
140200	Lambayeque Ferreñafe	96 142	0,5577	0,4434	110	4 142	53	1 393	2 749	4,5	87	4 151	48	10 668	76	9 945	60
140300	Lambayeque Lambayeque	259 274	0,5863	0,4668	91	8 567	21	2 645	5 922	5,6	54	11 528	9	29 465	12	27 479	3
150000	LIMA -	8 445 211	0,6788	0,1230	24	172 947	1	67 357	105 590	0,0	10	125 498	1	335 349	1	134 407	3

Perú: Índice de brechas de la densidad del Estado departamental y provincial. 2007

Valores absolutos

Ubigeo	NACIONAL / DEPARTAMENTO / Provincia		Población 1/	IDH	Índice de brechas		Identidad				Salud		Educación		Saneamiento 2/		Electrificación	
							Población sin acta de nacimiento o DNI		Población menor de 18 años sin acta de nacimiento	Población de 18 a más años sin DNI	Déficit de médicos por cada 10 mil habitantes		Alumnos que no asisten a secundaria de 12 a 16 años		Viviendas sin acceso a agua y desagüe		Viviendas sin electricidad	
					IBDE	Ranking	Habitantes	Ranking			Razón	Ranking	Habitantes	Ranking	Viviendas	Ranking	Viviendas	Ranking
000000	PERÚ		27 412 157	0,6234	0,2882	-	868 436	-	303 949	564 487	0,0	-	765 078	-	2 435 982	-	1 658 401	-
150100	Lima	Lima	7 605 742	0,6840	0,1004	194	154 968	1	62 204	92 764	0,0	154	107 911	1	249 373	1	90 930	1
150200	Lima	Barranca	133 904	0,6450	0,2726	174	2 813	79	866	1 947	0,0	179	2 812	82	8 725	101	5 436	110
150300	Lima	Cajatambo	8 358	0,5796	0,4208	125	301	187	77	224	1,6	138	254	190	1 790	185	742	190
150400	Lima	Canta	13 513	0,6124	0,4379	115	364	183	101	263	5,6	55	412	181	2 173	183	1 660	178
150500	Lima	Cañete	200 662	0,6449	0,3171	163	3 803	60	1 408	2 395	0,8	147	3 688	61	19 808	29	10 628	54
150600	Lima	Huaral	164 660	0,6395	0,3228	162	3 853	58	918	2 935	3,2	112	3 429	68	16 085	42	6 373	91
150700	Lima	Huarochirí	72 845	0,6097	0,4133	130	1 719	112	568	1 151	4,6	83	1 697	122	10 991	72	6 303	94
150800	Lima	Huaura	197 384	0,6423	0,2755	173	3 819	59	959	2 860	0,0	175	4 108	51	16 874	37	8 601	66
150900	Lima	Oyón	20 642	0,6040	0,4010	136	492	177	114	378	6,6	27	582	174	2 763	176	1 134	181
151000	Lima	Yauyos	27 501	0,5848	0,4425	111	815	158	142	673	0,9	144	605	172	6 767	122	2 600	164
160000	LORETO	-	891 732	0,5893	0,4671	5	80 877	2	38 840	42 037	2,6	3	44 541	5	112 885	9	66 170	12
160100	Loreto	Maynas	492 992	0,6147	0,3839	140	33 479	2	14 944	18 535	0,1	153	19 107	4	51 015	3	27 097	4
160200	Loreto	Alto Amazonas	104 667	0,5639	0,5167	59	9 081	20	3 829	5 252	3,1	117	6 530	25	14 912	46	10 570	56
160300	Loreto	Loreto	62 165	0,5545	0,5868	15	7 902	26	4 585	3 317	5,5	58	3 904	55	9 507	89	6 453	87
160400	Loreto	Mariscal Ramón Castilla	54 829	0,5570	0,6275	9	6 214	37	2 947	3 267	6,4	34	3 733	59	9 397	92	6 205	97
160500	Loreto	Requena	65 692	0,5745	0,5519	29	6 683	33	3 123	3 560	7,3	15	3 943	54	10 560	78	4 817	120
160600	Loreto	Ucayali	61 816	0,5715	0,5289	45	7 406	28	3 032	4 374	7,4	12	3 183	74	8 996	96	4 654	126
160700	Loreto	Datem del Marañón	49 571	0,5160	0,6935	2	10 112	13	6 380	3 732	6,4	33	4 141	50	8 498	103	6 374	90
170000	MADRE DE DIOS	-	109 555	0,6304	0,3101	17	6 046	22	1 815	4 231	0,0	22	2 746	23	10 416	24	8 414	24
170100	Madre de Dios	Tambopata	78 523	0,6359	0,2399	182	3 594	63	1 166	2 428	0,0	176	1 838	117	4 601	152	4 822	119
170200	Madre de Dios	Manú	20 290	0,6004	0,5527	28	2 035	101	513	1 522	4,1	93	597	173	4 210	162	2 613	163
170300	Madre de Dios	Tahuamanu	10 742	0,6540	0,3883	139	417	182	136	281	0,0	190	311	186	1 605	188	979	184
180000	MOQUEGUA	-	161 533	0,6532	0,2311	20	1 950	24	726	1 224	0,0	24	2 258	24	14 145	23	9 389	22
180100	Moquegua	Mariscal Nieto	72 849	0,6543	0,2092	185	848	156	329	519	0,0	185	928	159	7 111	116	5 134	116
180200	Moquegua	General Sánchez Cerro	24 904	0,6127	0,4645	96	430	181	123	307	2,8	122	492	177	6 328	127	3 366	152
180300	Moquegua	Ilo	63 780	0,6680	0,1545	190	672	169	274	398	0,0	188	838	166	706	195	889	187
190000	PASCO	-	280 449	0,5892	0,4169	9	10 066	18	3 881	6 185	2,1	4	7 913	20	46 591	20	20 109	20
190100	Pasco	Pasco	150 717	0,6077	0,3485	149	2 751	82	989	1 762	2,0	134	2 807	83	20 923	28	6 265	95
190200	Pasco	Daniel A. Carrión	47 803	0,5630	0,4659	94	1 158	136	328	830	5,8	48	942	158	9 125	94	4 538	128
190300	Pasco	Oxapampa	81 929	0,5720	0,5125	61	6 157	38	2 564	3 593	0,1	152	4 164	47	16 543	40	9 306	63
200000	PIURA	-	1 676 315	0,5979	0,3910	11	72 927	3	24 134	48 793	0,7	8	67 693	3	178 685	3	124 941	4
200100	Piura	Piura	665 991	0,6180	0,3312	158	23 614	4	9 028	14 586	0,0	156	22 763	2	58 413	2	42 744	2
200200	Piura	Ayabaca	138 403	0,5211	0,6386	7	9 974	15	2 737	7 237	7,6	8	9 720	13	26 085	17	21 486	13
200300	Piura	Huancabamba	124 298	0,5073	0,6086	12	9 730	16	2 133	7 597	5,7	52	7 999	18	24 238	20	20 922	14
200400	Piura	Morropón	159 693	0,5691	0,4201	126	7 919	25	2 105	5 814	4,9	78	7 254	22	18 354	32	13 030	34
200500	Piura	Paita	108 535	0,6282	0,3960	138	3 103	71	1 166	1 937	6,9	23	4 360	46	10 054	82	5 731	106
200600	Piura	Sullana	287 680	0,6235	0,3278	159	11 988	10	4 285	7 703	0,0	195	9 147	14	24 877	18	12 681	39
200700	Piura	Talara	129 396	0,6417	0,2719	175	4 029	55	1 665	2 364	0,0	174	3 520	62	7 785	111	3 694	141
200800	Piura	Sechura	62 319	0,5971	0,4734	86	2 570	87	1 015	1 555	6,8	24	2 930	77	8 879	98	4 653	127
210000	PUNO	-	1 268 441	0,5611	0,4176	8	26 103	14	8 525	17 578	1,6	5	28 019	12	239 462	2	150 426	2
210100	Puno	Puno	229 236	0,5735	0,3044	166	4 415	50	1 291	3 124	0,0	173	3 840	56	36 781	7	20 260	17
210200	Puno	Azángaro	136 829	0,5271	0,5243	53	2 944	75	915	2 029	8,3	4	3 990	53	29 775	11	22 325	11
210300	Puno	Carabaya	73 946	0,5159	0,5196	55	1 977	102	609	1 368	6,2	40	2 815	81	14 935	45	10 831	50
210400	Puno	Chucuito	126 259	0,5691	0,4924	76	2 809	80	700	2 109	6,9	21	2 529	93	26 846	16	16 948	24
210500	Puno	El Collao	81 059	0,5630	0,4821	79	1 221	131	497	724	7,2	17	1 547	131	21 751	26	11 327	45

Perú: Índice de brechas de la densidad del Estado departamental y provincial. 2007

Valores absolutos

NACIONAL / DEPARTAMENTO / Provincia		Población 1/	IDH	Índice de brechas		Identidad				Salud		Educación		Saneamiento 2/		Electrificación	
						Población sin acta de nacimiento o DNI		Población menor de 18 años sin acta de nacimiento	Población de 18 a más años sin DNI	Déficit de médicos por cada 10 mil habitantes		Alumnos que no asisten a secundaria de 12 a 16 años		Viviendas sin acceso a agua y desagüe		Viviendas sin electricidad	
				IBDE	Ranking	Habitantes	Ranking			Razón	Ranking	Habitantes	Ranking	Viviendas	Ranking	Viviendas	Ranking
000000 PERÚ		27 412 157	0,6234	0,2883	-	868 436	-	303 949	564 487	0,0	-	765 078	-	2 435 982	-	1 658 401	-
210600 Puno	Huancané	69 522	0,5398	0,4952	72	1 610	116	409	1 201	5,5	57	1 680	123	18 190	33	11 861	43
210700 Puno	Lampa	48 223	0,5571	0,5290	44	773	161	358	415	6,9	22	1 286	142	10 873	73	8 149	71
210800 Puno	Melgar	74 735	0,5476	0,4585	97	1 354	125	493	861	5,2	69	2 244	102	11 813	65	11 232	46
210900 Puno	Moho	27 819	0,5324	0,4664	92	776	160	193	583	8,2	5	810	167	6 370	126	3 844	134
211000 Puno	San Antonio de Putina	50 490	0,5441	0,5498	31	1 056	143	417	639	7,2	16	1 219	145	14 195	50	9 043	65
211100 Puno	San Román	240 776	0,6044	0,2427	180	4 534	48	1 984	2 550	0,0	171	3 278	71	22 255	25	10 573	55
211200 Puno	Sandia	62 147	0,5497	0,5156	60	1 437	123	388	1 049	4,7	82	1 803	119	16 655	38	10 643	53
211300 Puno	Yunguyo	47 400	0,5560	0,4045	133	1 197	134	271	926	4,9	77	978	153	9 023	95	3 390	150
220000 SAN MARTÍN	-	728 808	0,5902	0,4206	7	38 428	7	11 690	26 738	1,6	6	33 011	10	83 009	13	68 673	10
220100 San Martín	Moyobamba	115 389	0,5856	0,4237	124	6 698	32	1 963	4 735	2,9	119	5 487	32	10 829	74	12 281	41
220200 San Martín	Bellavista	49 293	0,5715	0,5260	48	3 617	62	1 064	2 553	5,3	64	2 788	84	7 850	110	5 807	103
220300 San Martín	El Dorado	33 638	0,5439	0,5263	47	1 596	118	720	876	5,2	65	2 254	101	3 863	164	4 739	122
220400 San Martín	Huallaga	24 448	0,5907	0,4781	82	1 185	135	338	847	3,9	101	1 402	137	2 723	177	3 394	149
220500 San Martín	Lamas	79 075	0,5606	0,5257	49	3 968	56	1 142	2 826	6,3	36	4 789	39	10 647	77	10 664	52
220600 San Martín	Mariscal Cáceres	50 884	0,5946	0,4321	119	2 819	77	875	1 944	3,9	99	2 369	98	5 414	141	5 227	113
220700 San Martín	Picota	37 721	0,5884	0,4548	99	2 038	100	569	1 469	6,3	38	1 857	116	4 306	160	3 330	153
220800 San Martín	Rioja	104 882	0,5909	0,4406	113	6 448	35	1 842	4 606	3,1	115	4 971	36	13 700	55	9 236	64
220900 San Martín	San Martín	161 132	0,6200	0,2455	179	5 282	42	1 761	3 521	0,0	168	4 447	45	9 695	86	6 739	84
221000 San Martín	Tocache	72 346	0,5966	0,4786	80	4 777	46	1 416	3 361	2,7	125	2 647	91	13 982	52	7 256	79
230000 TACNA	-	288 781	0,6474	0,1738	22	4 845	23	1 863	2 982	0,0	23	4 431	21	17 125	22	14 808	21
230100 Tacna	Tacna	262 731	0,6525	0,1558	189	4 421	49	1 746	2 675	0,0	172	4 040	52	11 762	66	12 568	40
230200 Tacna	Candarave	8 373	0,5692	0,4475	107	135	195	40	95	6,4	32	137	194	2 406	182	732	191
230300 Tacna	Jorge Basadre	9 872	0,6378	0,2052	187	144	194	43	101	0,0	193	115	195	1 324	191	508	194
230400 Tacna	Tarata	7 805	0,5871	0,3728	144	145	193	34	111	0,0	192	139	193	1 633	187	1 000	183
240000 TUMBES	-	200 306	0,6494	0,2924	18	7 495	21	2 578	4 917	0,0	21	4 378	22	18 179	21	9 180	23
240100 Tumbes	Tumbes	142 338	0,6548	0,2589	178	4 867	45	1 594	3 273	0,0	170	2 840	80	11 251	70	5 714	107
240200 Tumbes	Contralmirante Villar	16 914	0,6458	0,4071	132	567	174	200	367	5,9	46	438	179	2 505	180	976	185
240300 Tumbes	Zarumilla	41 054	0,6325	0,3595	145	2 061	98	784	1 277	3,4	106	1 100	148	4 423	157	2 490	166
250000 UCAYALI	-	432 159	0,6022	0,4262	6	33 862	10	17 132	16 730	1,4	7	16 924	17	58 394	16	33 345	19
250100 Ucayali	Coronel Portillo	333 890	0,6180	0,3761	142	21 572	5	10 175	11 397	0,0	194	11 387	10	39 887	6	19 646	19
250200 Ucayali	Atalaya	43 933	0,5033	0,6239	10	8 440	22	5 036	3 404	5,9	45	2 877	79	7 447	113	6 411	89
250300 Ucayali	Padre Abad	50 590	0,6032	0,5677	23	3 406	65	1 555	1 851	7,0	18	2 394	96	10 326	80	6 790	83
250400 Ucayali	Purús	3 746	0,5333	0,5977	13	444	180	366	78	0,0	189	266	188	734	194	498	195

1/ No incluye la población del distrito de Carmen Alto en Huamanga, Ayacucho por no haber sido censado.

2/ Según las Metas del Milenio se define viviendas con acceso a agua potable, aquellas que cuentan con red de servicio público dentro de la vivienda, red de servicio público fuera de la vivienda y pilón público. En el caso de desagüe se ha considerado las categorías: red de servicio público dentro de la vivienda, red de servicio público fuera de la vivienda, pozo séptico y pozo ciego. Estas categorías se han tomado de los Censos Nacionales de Población y Vivienda 2007.

Fuente: Índice de densidad del Estado. PNUD Perú 2007

Elaboración: PNUD / Unidad del Informe sobre Desarrollo Humano, Perú.

Perú: Índice de brechas de la densidad del Estado provincial 2007
Gráfico de barras de las brechas departamentales (% del total nacional)

IDH	RANK	POB.	% POB.
0,2882	-	27 412 157	100

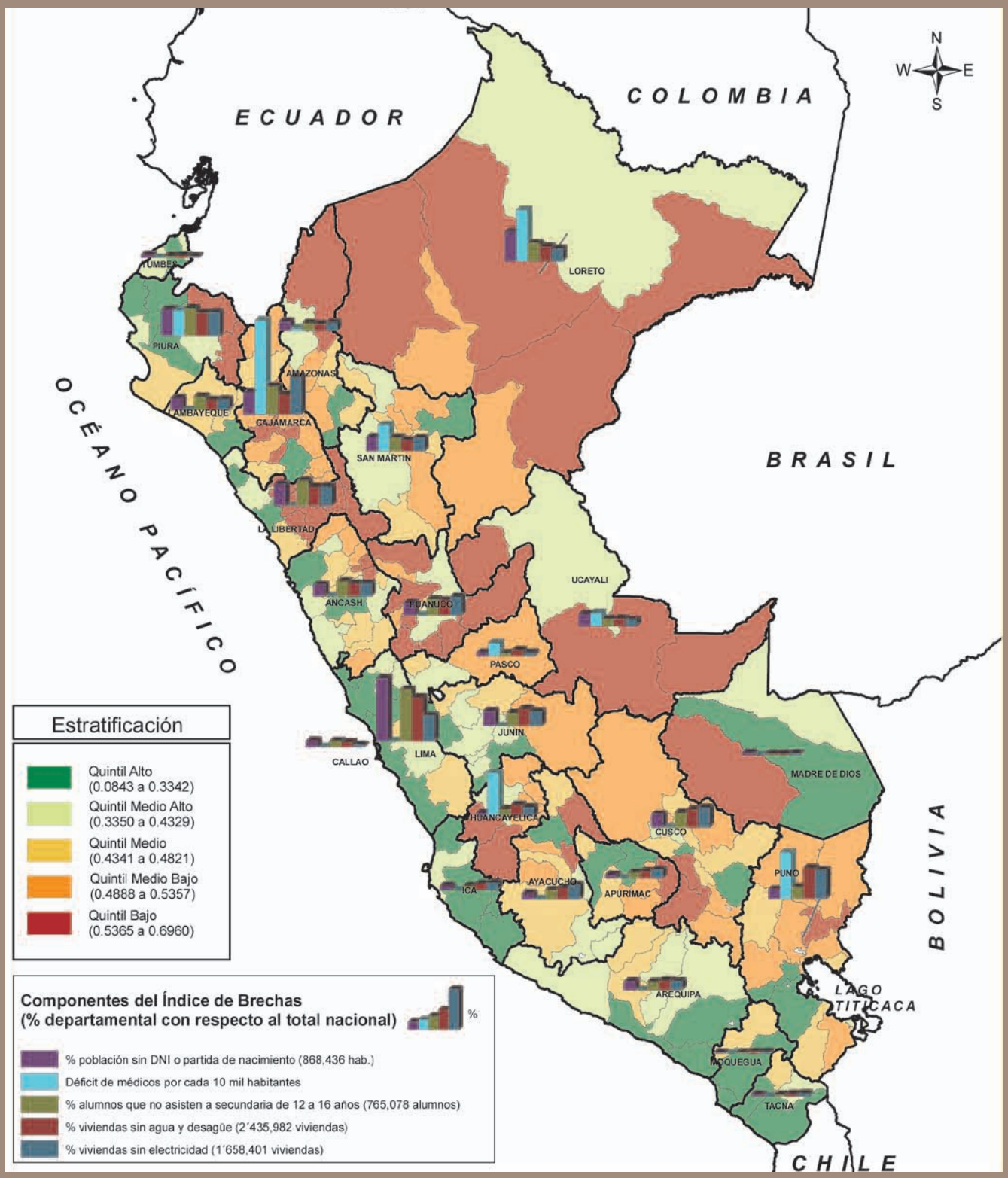

Elaboración: PNUD / Unidad de Informe sobre Desarrollo Humano, Perú.

SECCIÓN ESPECIAL:

SECCIÓN ESPECIAL:

Estimación del índice de densidad del Estado 1993 y algunos resultados comparativos con el IDE 2007

Resultados resaltantes entre el índice de densidad del Estado 1993 Y 2007

Como instrumento adicional en apoyo al análisis del comportamiento de los componentes del Índice de Densidad del Estado (IDE), en una visión retrospectiva de largo plazo, se elaboró un IDE para el año 1993 que corresponde al anterior censo de población y vivienda, para el efecto se emplearon los mismos indicadores del IDE 2007, con la sola excepción del componente Identidad, porque el Censo 1993 no contuvo las preguntas pertinentes, excluyéndose del IDE en ambos años para efectos de comparación.

Los resultaos señalan que el Índice de Densidad del Estado en el período intercensal ha tenido un marcado incremento (34%), el mismo que ha sido bastante más acentuado que el incremento logrado en el IDH en el mismo lapso (5%). Este hecho, significa que la evolución del IDE en el presente, influirá en menor medida en un incremento del IDH, lo que se corrobora por un descenso en el coeficiente de asociación entre el IDH e IDE entre 1993 (r = 0.9120) y 2007 (0.8113).[1]

El incremento es más acentuado en los componentes de educación (62%) y salud (61%) en tanto que la electrificación se incrementa en 35% y el saneamiento en 30%. Cabe resaltar que con posteridad al Censo 2007, la inversión del Estado en estos dos últimos componentes se ha incrementado en forma acentuada, en particular en poblaciones más dispersas y de menor desarrollo del país.

Las variaciones en el ámbito espacial han sido bastante acentuadas, registrándose grandes incrementos en las provincias que en 1993 estaban más relegadas en el IDE, en tanto que el incremento en las provincias capitales de departamento con mejor IDE ha sido más modesto, como consecuencia lógica de la mayor proximidad al valor unitario en estas últimas provincias del IDE en el año base (1993). Así, las provincias de Condorcanqui (IDE 0,0411), Marañón (0,0488), Chumbivilcas (0,0530), Huaycabamba (0,0543) y Vilcashuamán (0,0546) en 1993, incrementan su IDE entre 299% y 836% para el 2007, en tanto que Lima (0,8146), Arequipa (0,7867), Ica (0,7201), Trujillo (0,7158), Callao (0,7024) y Cusco (0,6754) en 1993 se incrementan como máximo 29% (Cusco) y mínimo 8% (Lima).

Estos resultados no deben llamar a sorpresa, pues el IDE, como ha sido conceptualizado en el Capítulo II del Informe, "trata sobre la densidad básica del Estado, es decir de la actividad conducente a la provisión de aquellos elementos mínimos que requieren las personas para su desarrollo y que el Estado debe suministrar". De otro lado, como también se señala en el referido capítulo, se ha recurrido a indicadores próximos y tomados del campo de los insumos o recursos y no de la actividad misma en la provisión del servicio (médicos vs. atenciones) e indicadores de desempeños en la actividad proveedora del servicio que podrían ser mejorados con información sobre calidad.

En este orden de ideas podría decirse que la acción del Estado es una condición necesaria para el desarrollo humano, pero no suficiente y en la medida que aumenta el desarrollo humano, la acción del Estado se hace más necesaria o compleja, pero será más insuficiente, como se pasa ejemplificar.

Se puede estar de acuerdo en que la salud, está en función del saneamiento y de la existencia de servicios de salud, además de otros factores, pero pasar de un nivel de salud (ya alto) a otro superior requiere una mayor satisfacción, tanto en el saneamiento como en los servicios de salud. Así por ejemplo, se puede alcanzar un nivel de esperanza de vida al nacer de 70 años, lo que se puede lograr con medidas de saneamiento básico, campañas de vacunación y atención primaria de salud (además de otros factores), pero para lograr una esperanza de vida al nacer más alta (80 años), probablemente será necesario eliminar la mortalidad debidas a todas las causas evitables (enfermedades infecciosas y parasitarias) y contar con centros de salud con personal especializado y equipamiento, para atender la morbilidad de personas adultas y adultas mayores.

Finalmente, debe señalarse que el IDE es elaborado con información real, proveniente de los dos últimos censos nacionales de población y vivienda para cada provincia del país, lo que le confiere un alto grado de confiabilidad.

1 Para comparar los coeficientes de asociación se ha estimado un nuevo índice de densidad del Estado 2007 en función a cuatro componentes: salud, educación, saneamiento y electricidad. Esto explica porque en el Censo de 1993 no incluía información sobre identidad

Perú:
índice de densidad del Estado departamental y provincial 1993

Perú: Índice de densidad del Estado departamental y provincial. 1993

Ubigeo	NACIONAL / DEPARTAMENTO / Provincia		Población	Índice de desarrollo humano		Índice de densidad del Estado		Salud: Médicos por 10 mil habitantes		Educación: Tasa de asistencia neta a secundaria de 12 a 16 años		Saneamiento 1/: % Viviendas con acceso a agua y desagüe		**Electrificación**: % Viviendas con electricidad	
				IDH	ranking	IDE	ranking	razón	ranking	%	ranking	%	ranking	%	ranking
000000	PERÚ		22 048 356	0,5938	-	0,4838	-	10,30	-	45,53	-	47,48	-	54,90	-
010000	AMAZONAS		336 665	0,4678	18	0,1886	22	1,99	22	23,76	24	25,18	16	17,70	23
010100	Amazonas	Chachapoyas	45 058	0,5126	70	0,3485	52	6,66	27	34,06	79	41,91	40	33,96	74
010200	Amazonas	Bagua	69 482	0,4969	79	0,2310	79	2,30	88	29,03	99	29,46	60	23,74	93
010300	Amazonas	Bongará	20 459	0,4789	90	0,2375	76	1,47	117	27,35	109	32,87	53	28,28	83
010400	Amazonas	Condorcanqui	30 520	0,3738	169	0,0411	188	0,00	188	9,77	187	2,83	176	3,85	186
010500	Amazonas	Luya	46 837	0,4344	119	0,1267	139	0,64	161	19,37	150	22,80	71	5,66	177
010600	Amazonas	Rodríguez de Mendoza	21 389	0,5210	65	0,1627	116	1,40	120	25,63	116	14,51	102	18,75	111
010700	Amazonas	Utcubamba	102 920	0,4618	99	0,1523	122	1,17	127	20,88	143	22,14	72	12,74	138
020000	ANCASH		955 023	0,5344	12	0,3622	11	4,93	10	41,38	12	36,71	11	44,95	14
020100	Ancash	Huaraz	121 028	0,5607	41	0,4218	36	6,61	28	50,08	36	38,56	46	50,81	47
020200	Ancash	Aija	8 657	0,5160	69	0,2336	78	3,47	61	36,61	73	12,10	112	29,40	80
020300	Ancash	Antonio Raymondi	18 912	0,4277	127	0,1229	143	0,53	167	30,60	93	10,77	123	5,45	178
020400	Ancash	Asunción	9 846	0,4076	147	0,1253	140	0,00	179	26,68	111	9,09	133	14,36	127
020500	Ancash	Bolognesi	28 029	0,5229	63	0,2040	88	1,07	137	33,60	83	17,30	89	25,95	88
020600	Ancash	Carhuaz	39 721	0,4106	144	0,2381	75	4,78	44	29,03	100	15,31	96	29,75	78
020700	Ancash	Carlos Fermín Fitzcarrald	21 026	0,3484	181	0,0780	177	1,43	118	16,55	166	3,03	175	5,30	179
020800	Ancash	Casma	35 380	0,5638	39	0,3839	44	3,67	59	41,84	52	46,64	34	48,82	49
020900	Ancash	Corongo	8 917	0,4390	117	0,2114	87	1,12	132	27,12	110	14,37	103	38,11	68
021000	Ancash	Huari	63 883	0,4374	118	0,1207	145	1,88	97	24,30	123	7,50	146	8,17	158
021100	Ancash	Huarmey	23 858	0,5969	31	0,4216	37	5,03	42	58,08	13	36,53	50	51,77	43
021200	Ancash	Huaylas	50 575	0,4526	107	0,2663	73	5,34	40	23,46	128	21,64	77	37,81	70
021300	Ancash	Mariscal Luzuriaga	23 151	0,3666	172	0,0831	172	0,86	154	21,69	138	3,35	173	4,37	183
021400	Ancash	Ocros	7 039	0,4990	77	0,1359	131	0,00	178	21,60	139	7,98	141	24,80	91
021500	Ancash	Pallasca	28 389	0,4874	85	0,1777	105	1,41	119	32,16	87	12,60	110	20,08	107
021600	Ancash	Pomabamba	26 276	0,3978	154	0,1502	123	3,43	62	21,70	137	9,33	130	13,91	133
021700	Ancash	Recuay	19 234	0,5247	61	0,2180	84	0,52	168	40,46	59	16,58	91	27,86	85
021800	Ancash	Santa	338 951	0,6447	14	0,6060	11	7,97	20	56,26	17	71,66	8	79,22	10
021900	Ancash	Sihuas	31 963	0,4317	122	0,1170	149	0,63	162	27,38	108	8,16	139	8,51	154
022000	Ancash	Yungay	50 188	0,3977	155	0,1657	112	1,79	103	23,59	126	11,61	116	23,16	98
030000	APURIMAC		381 997	0,3962	23	0,1930	21	3,25	20	27,84	18	15,39	23	19,60	21
030100	Apurímac	Abancay	95 092	0,4736	94	0,3828	45	7,99	19	44,20	45	31,91	55	41,63	62
030200	Apurímac	Andahuaylas	128 390	0,3806	163	0,1781	104	2,65	74	23,11	130	19,40	85	17,02	118
030300	Apurímac	Antabamba	12 462	0,4025	152	0,1311	134	1,60	111	29,32	96	2,50	180	13,52	135
030400	Apurímac	Aymaraes	28 886	0,3760	165	0,1029	162	1,04	140	23,49	127	3,72	169	9,35	150
030500	Apurímac	Cotabambas	42 008	0,3100	187	0,0609	181	0,71	159	14,00	179	0,85	186	6,33	170
030600	Apurímac	Chincheros	48 481	0,3691	170	0,0893	171	0,62	163	17,94	159	7,54	145	7,52	164
030700	Apurímac	Grau	26 678	0,4010	153	0,1430	129	1,12	131	29,22	98	3,71	170	19,31	109
040000	AREQUIPA		916 806	0,6503	3	0,6660	2	17,06	2	58,46	4	62,68	3	69,75	4
040100	Arequipa	Arequipa	676 790	0,6815	5	0,7867	2	21,28	2	62,38	3	75,86	4	82,28	6
040200	Arequipa	Camaná	42 403	0,6180	24	0,4315	32	7,55	23	52,89	30	39,72	43	46,60	53
040300	Arequipa	Caravelí	27 484	0,5756	36	0,3194	63	4,73	45	41,25	58	27,34	66	38,23	67
040400	Arequipa	Castilla	36 864	0,5505	46	0,3344	55	4,61	48	42,40	49	25,80	70	45,15	57
040500	Arequipa	Caylloma	45 236	0,4976	78	0,1976	93	2,43	82	38,46	68	15,49	93	14,34	128
040600	Arequipa	Condesuyos	20 695	0,5267	60	0,2983	66	3,38	64	40,19	62	18,06	87	46,11	54
040700	Arequipa	Islay	50 039	0,6461	13	0,5888	14	8,19	17	60,69	8	66,54	12	72,02	18
040800	Arequipa	La Unión	17 295	0,4086	146	0,1166	150	1,73	105	24,68	122	7,96	142	6,33	171

Perú: Índice de densidad del Estado departamental y provincial. 1993

Ubigeo	NACIONAL / DEPARTAMENTO / Provincia		Población	Índice de desarrollo humano		Índice de densidad del Estado		Salud: Médicos por 10 mil habitantes		Educación: Tasa de asistencia neta a secundaria de 12 a 16 años		Saneamiento 1/: % Viviendas con acceso a agua y desagüe		**Electrificación**: % Viviendas con electricidad	
				IDH	ranking	IDE	ranking	razón	ranking	%	ranking	%	ranking	%	ranking
000000	PERÚ		22 048 356	0,5938	-	0,4838	-	10,30	-	45,53	-	47,48	-	54,90	-
050000	AYACUCHO		492 507	0,4220	22	0,2245	19	4,10	15	26,76	20	19,14	21	25,74	18
050100	Ayacucho	Huamanga	163 197	0,4810	88	0,4221	35	8,82	15	37,47	71	40,05	41	52,24	42
050200	Ayacucho	Cangallo	33 833	0,3525	178	0,0925	169	1,18	126	15,46	173	7,50	148	8,82	152
050300	Ayacucho	Huanca Sancos	10 213	0,3899	159	0,1045	159	0,00	181	16,79	165	9,91	129	15,09	126
050400	Ayacucho	Huanta	64 503	0,3818	162	0,1997	92	3,26	67	22,17	135	20,85	79	22,44	101
050500	Ayacucho	La Mar	70 018	0,3639	175	0,1033	160	1,71	108	10,76	186	10,97	120	11,99	144
050600	Ayacucho	Lucanas	55 830	0,4470	110	0,1781	103	2,33	86	31,29	90	8,79	134	20,87	103
050700	Ayacucho	Parinacochas	22 769	0,4277	126	0,1999	91	2,64	75	33,58	84	10,95	121	23,77	92
050800	Ayacucho	Paucar del Sara Sara	10 140	0,4610	100	0,2010	90	1,97	95	40,23	61	13,54	106	17,90	113
050900	Ayacucho	Sucre	12 623	0,4177	136	0,0924	170	0,00	182	32,91	85	3,37	172	0,69	187
051000	Ayacucho	Víctor Fajardo	27 079	0,3841	161	0,0816	174	0,00	183	18,46	155	5,77	159	8,43	156
051100	Ayacucho	Vilcas Huamán	22 302	0,3746	167	0,0546	183	0,00	185	15,54	172	2,01	182	4,30	184
060000	CAJAMARCA		1 259 808	0,4505	19	0,1740	23	1,86	23	24,12	23	20,04	20	17,21	24
060100	Cajamarca	Cajamarca	230 049	0,4724	95	0,3084	64	4,65	47	31,52	89	36,93	49	34,30	73
060200	Cajamarca	Cajabamba	69 236	0,4320	121	0,1455	126	1,59	113	17,07	163	18,52	86	15,58	123
060300	Cajamarca	Celendín	82 436	0,4143	142	0,1277	138	1,09	135	17,47	162	15,48	94	13,28	136
060400	Cajamarca	Chota	164 144	0,4411	115	0,1287	137	1,10	134	23,67	125	12,21	111	10,77	148
060500	Cajamarca	Contumazá	32 698	0,5211	64	0,2129	85	2,45	81	30,29	95	26,36	68	17,68	114
060600	Cajamarca	Cutervo	143 795	0,4259	130	0,1098	155	0,97	144	18,11	157	9,95	128	11,56	145
060700	Cajamarca	Hualgayoc	75 806	0,4053	149	0,1309	135	0,92	150	20,09	146	14,29	104	13,89	134
060800	Cajamarca	Jaén	170 261	0,4768	92	0,2343	77	2,11	91	29,25	97	32,32	54	22,79	100
060900	Cajamarca	San Ignacio	112 526	0,4321	120	0,1015	165	0,36	171	19,82	148	11,37	118	7,82	160
061000	Cajamarca	San Marcos	48 632	0,4162	139	0,1290	136	1,03	141	16,14	168	16,79	90	14,11	131
061100	Cajamarca	San Miguel	61 160	0,4785	91	0,1209	144	1,14	130	25,51	119	8,47	136	9,30	151
061200	Cajamarca	San Pablo	24 494	0,4460	111	0,1125	152	0,82	156	23,14	129	10,84	122	7,41	166
061300	Cajamarca	Santa Cruz	44 571	0,5199	66	0,1459	125	1,35	123	33,85	81	10,23	125	8,31	157
070100	CALLAO	Callao	639 729	0,7236	3	0,7024	7	13,18	7	61,01	6	79,28	1	82,36	5
080000	CUSCO		1 028 763	0,4780	17	0,3023	16	4,27	14	34,31	16	25,28	15	42,44	15
080100	Cusco	Cusco	270 324	0,6628	10	0,6754	8	12,21	9	55,58	19	71,99	7	88,56	1
080200	Cusco	Acomayo	28 906	0,3852	160	0,1656	113	0,35	173	18,83	152	4,58	167	41,32	65
080300	Cusco	Anta	56 424	0,4171	138	0,1894	98	0,35	172	26,63	113	5,48	161	42,07	60
080400	Cusco	Calca	56 007	0,4236	133	0,1936	97	1,25	125	25,61	117	14,87	100	31,42	77
080500	Cusco	Canas	39 476	0,3742	168	0,0978	167	0,51	169	21,30	140	2,50	179	13,06	137
080600	Cusco	Canchis	94 962	0,4681	96	0,3229	61	3,37	65	41,90	51	21,39	78	50,94	45
080700	Cusco	Chumbivilcas	69 669	0,3490	179	0,0530	185	0,14	177	14,47	178	1,43	184	4,68	182
080800	Cusco	Espinar	56 591	0,4414	114	0,1871	99	1,59	112	28,02	106	14,94	99	24,83	90
080900	Cusco	La Convención	157 240	0,4501	109	0,1761	106	2,23	89	28,84	104	14,11	105	17,66	115
081000	Cusco	Paruro	34 361	0,3352	183	0,0692	179	0,00	184	10,82	185	2,60	177	14,26	130
081100	Cusco	Paucartambo	40 696	0,3345	184	0,0926	168	0,74	157	12,22	182	9,13	132	12,44	140
081200	Cusco	Quispicanchi	75 853	0,3675	171	0,1613	117	0,92	151	19,41	149	7,70	144	33,35	75
081300	Cusco	Urubamba	48 254	0,4599	101	0,2789	69	2,07	92	32,87	86	15,27	97	54,26	39
090000	HUANCAVELICA		385 162	0,3671	24	0,1482	24	1,38	24	26,56	21	7,21	24	19,43	22
090100	Huancavelica	Huancavelica	107 055	0,3975	156	0,2208	80	2,34	85	37,56	70	11,14	119	29,27	81
090200	Huancavelica	Acobamba	42 096	0,3263	185	0,0827	173	0,24	175	17,85	160	6,35	155	7,83	159
090300	Huancavelica	Angaraes	43 060	0,3066	188	0,1091	156	0,93	148	18,49	154	7,02	150	14,03	132
090400	Huancavelica	Castrovirreyna	19 738	0,4406	116	0,1480	124	2,03	93	28,91	103	5,88	158	15,43	125
090500	Huancavelica	Churcampa	41 130	0,3485	180	0,1121	153	0,97	145	21,72	136	3,30	174	15,53	124

Perú: Índice de densidad del Estado departamental y provincial. 1993

Ubigeo	NACIONAL / DEPARTAMENTO / Provincia		Población	Índice de desarrollo humano		Índice de densidad del Estado		Salud: Médicos por 10 mil habitantes		Educación: Tasa de asistencia neta a secundaria de 12 a 16 años		Saneamiento 1/: % Viviendas con acceso a agua y desagüe		**Electrificación**: % Viviendas con electricidad	
				IDH	ranking	IDE	ranking	razón	ranking	%	ranking	%	ranking	%	ranking
000000	PERÚ		22 048 356	0,5938	-	0,4838	-	10,30	-	45,53	-	47,48	-	54,90	-
090600	Huancavelica	Huaytará	23 319	0,3932	158	0,1071	158	1,72	107	25,74	115	3,56	171	5,96	173
090700	Huancavelica	Tayacaja	108 764	0,3651	173	0,1434	127	1,01	142	22,97	131	6,71	151	23,21	97
100000	HUANUCO		654 489	0,4471	21	0,2206	20	3,29	18	26,46	22	21,89	18	25,34	19
100100	Huánuco	Huánuco	223 339	0,4858	87	0,3733	48	6,36	32	37,42	72	42,43	38	41,32	64
100200	Huánuco	Ambo	55 942	0,4117	143	0,1192	148	0,72	158	18,79	153	10,07	126	15,65	122
100300	Huánuco	Dos de Mayo	104 766	0,4075	148	0,1021	164	1,34	124	20,85	144	6,52	153	7,55	163
100400	Huánuco	Huacaybamba	17 719	0,3641	174	0,0543	184	0,56	165	11,72	184	1,80	183	5,72	175
100500	Huánuco	Huamalies	56 119	0,4248	132	0,1027	163	0,36	170	18,19	156	15,41	95	5,88	174
100600	Huánuco	Leoncio Prado	97 931	0,5368	54	0,3286	60	4,60	49	34,41	78	25,89	69	50,82	46
100700	Huánuco	Marañón	20 106	0,3597	176	0,0488	187	0,00	187	11,77	183	2,57	178	5,19	180
100800	Huánuco	Pachitea	46 162	0,3134	186	0,0602	182	0,87	153	5,84	188	8,75	135	5,66	176
100900	Huánuco	Puerto Inca	32 405	0,4253	131	0,0613	180	0,93	149	13,16	180	0,92	185	6,35	169
110000	ICA		565 686	0,6439	4	0,6124	4	11,74	5	57,68	5	60,30	5	75,05	2
110100	Ica	Ica	244 741	0,6635	9	0,7201	4	18,06	3	60,53	9	65,13	15	82,44	4
110200	Ica	Chincha	150 264	0,6334	17	0,5555	16	7,59	22	56,84	15	60,74	17	71,05	19
110300	Ica	Nazca	52 742	0,6350	16	0,5255	21	8,15	18	57,75	14	51,97	25	64,39	24
110400	Ica	Palpa	13 427	0,6030	28	0,3929	42	4,47	54	49,87	38	46,98	33	40,53	66
110500	Ica	Pisco	104 512	0,6226	20	0,5200	22	5,65	37	53,36	27	54,78	20	74,89	14
120000	JUNIN		1 035 841	0,5430	10	0,4186	9	4,76	12	50,16	7	38,35	10	57,87	8
120100	Junín	Huancayo	437 391	0,5882	32	0,5278	19	6,22	33	59,42	11	50,30	28	73,88	15
120200	Junín	Concepción	64 785	0,4909	84	0,2917	67	1,70	109	38,88	66	21,72	76	48,55	51
120300	Junín	Chanchamayo	114 045	0,5166	68	0,2834	68	5,09	41	35,24	76	29,44	61	26,16	87
120400	Junín	Jauja	104 828	0,5484	48	0,4040	41	3,15	70	53,12	28	28,13	64	66,42	20
120500	Junín	Junín 2/	39 627	0,4911	83	0,3334	56	3,03	71	50,03	37	28,09	65	41,85	61
120600	Junín	Satipo	94 250	0,4429	113	0,1679	108	1,70	110	26,63	112	20,29	80	12,72	139
120700	Junín	Tarma	115 686	0,5284	58	0,3815	46	4,41	55	44,50	44	35,11	52	53,47	40
120800	Junín	Yauli	65 229	0,6007	29	0,5531	17	6,13	34	60,79	7	48,05	31	85,27	3
130000	LA LIBERTAD		1 270 261	0,5754	9	0,4722	8	9,09	6	43,34	10	50,56	8	54,75	9
130100	La Libertad	Trujillo	631 989	0,6704	6	0,7158	5	16,38	6	55,54	20	77,08	3	81,20	7
130200	La Libertad	Ascope	108 976	0,6097	25	0,4658	27	3,67	60	55,24	21	52,46	23	62,39	29
130300	La Libertad	Bolívar 2/	16 814	0,4434	112	0,1165	151	0,00	180	17,99	158	20,13	81	8,49	155
130400	La Libertad	Chepén	59 167	0,5876	33	0,4506	31	2,87	73	52,42	31	51,09	27	64,00	26
130500	La Libertad	Julcán	36 797	0,4273	129	0,0494	186	0,00	186	15,36	176	3,97	168	0,42	188
130600	La Libertad	Otuzco	112 874	0,4583	104	0,1200	146	1,15	129	19,15	151	11,64	115	12,12	143
130700	La Libertad	Pacasmayo	78 927	0,6055	27	0,4736	26	4,56	51	55,12	23	54,70	21	59,44	31
130800	La Libertad	Pataz	63 426	0,3757	166	0,1089	157	0,95	146	14,88	177	7,50	147	16,99	119
130900	La Libertad	Sánchez Carrión	108 300	0,3588	177	0,0811	175	0,28	174	12,50	181	10,00	127	8,71	153
131000	La Libertad	Santiago de Chuco	52 991	0,4589	103	0,1557	120	0,94	147	25,60	118	13,33	108	19,17	110
140000	LAMBAYEQUE		920 795	0,5909	8	0,5107	7	7,31	8	48,28	8	57,71	6	65,93	6
140100	Lambayeque	Chiclayo	617 881	0,6296	18	0,6168	10	9,82	11	53,02	29	69,41	9	80,82	8
140200	Lambayeque	Ferreñafe	92 377	0,5004	75	0,3300	58	1,73	106	39,55	64	37,88	47	46,88	52
140300	Lambayeque	Lambayeque	210 537	0,5168	67	0,2756	70	2,37	83	38,74	67	31,46	56	29,51	79
150000	LIMA		6 386 308	0,7509	1	0,7745	1	20,72	1	60,98	2	75,03	1	82,07	1
150100	Lima	Lima	5 706 127	0,7658	2	0,8146	1	22,59	1	62,04	4	78,52	2	85,30	2

Perú: Índice de densidad del Estado departamental y provincial. 1993

Ubigeo	NACIONAL / DEPARTAMENTO / Provincia		Población	Índice de desarrollo humano		Índice de densidad del Estado		Salud: Médicos por 10 mil habitantes		Educación: Tasa de asistencia neta a secundaria de 12 a 16 años		Saneamiento 1/: % Viviendas con acceso a agua y desagüe		**Electrificación**: % Viviendas con electricidad	
				IDH	ranking	IDE	ranking	razón	ranking	%	ranking	%	ranking	%	ranking
000000	PERÚ		22 048 356	0,5938	-	0,4838	-	10,30	-	45,53	-	47,48	-	54,90	-
150200	Lima	Barranca	114 051	0,6580	11	0,5527	18	7,28	25	56,41	16	60,05	18	72,40	17
150300	Lima	Cajatambo	9 475	0,5352	55	0,1967	94	3,17	69	30,47	94	19,90	82	14,31	129
150400	Lima	Canta	10 996	0,5603	42	0,3388	54	1,82	101	37,69	69	52,28	24	37,48	71
150500	Lima	Cañete	152 378	0,6217	21	0,4640	28	4,53	52	53,47	26	51,31	26	60,77	30
150600	Lima	Huaral	126 025	0,6354	15	0,4511	30	4,52	53	54,10	25	48,00	32	58,33	33
150700	Lima	Huarochirí	59 057	0,5743	37	0,3557	50	2,54	79	47,83	39	37,18	48	46,02	55
150800	Lima	Huaura	163 174	0,6563	12	0,4946	23	6,37	31	55,58	18	49,91	29	64,14	25
150900	Lima	Oyón	17 279	0,5079	73	0,3415	53	2,31	87	34,78	77	38,78	45	52,81	41
151000	Lima	Yauyos	27 746	0,5430	52	0,2680	72	1,80	102	42,60	48	36,45	51	20,16	106
160000	LORETO		687 282	0,5278	14	0,3066	15	3,26	19	28,72	17	31,01	14	48,47	11
160100	Loreto	Maynas	393 496	0,5768	35	0,4173	38	4,68	46	36,28	74	46,18	36	63,75	27
160200	Loreto	Alto Amazonas	113 904	0,4590	102	0,1666	111	1,76	104	17,49	161	13,44	107	27,93	84
160300	Loreto	Loreto	49 362	0,4530	106	0,1241	141	0,61	164	15,72	171	10,75	124	20,49	105
160400	Loreto	Mariscal Ramón Castilla	32 900	0,4622	98	0,1434	128	1,82	100	16,88	164	6,62	152	25,78	89
160500	Loreto	Requena	52 058	0,4637	97	0,1541	121	1,15	128	19,98	147	8,12	140	28,46	82
160600	Loreto	Ucayali	45 562	0,4969	80	0,1827	101	1,10	133	25,00	121	7,71	143	35,52	72
170000	MADRE DE DIOS		67 008	0,5956	7	0,3949	10	7,61	7	40,51	13	34,65	12	49,12	10
170100	Madre de Dios	Tambopata	46 738	0,6276	19	0,4561	29	7,49	24	45,35	43	46,51	35	57,45	35
170200	Madre de Dios	Manú	13 827	0,4991	76	0,1678	109	7,23	26	15,45	175	2,46	181	17,20	117
170300	Madre de Dios	Tahuamau	6 443	0,5822	34	0,3500	51	9,31	13	35,68	75	11,66	114	51,45	44
180000	MOQUEGUA		128 747	0,6208	5	0,5914	5	12,82	3	61,48	1	56,63	7	61,74	7
180100	Moquegua	Mariscal Nieto	57 939	0,6198	22	0,5911	13	11,74	10	61,21	5	58,15	19	65,14	22
180200	Moquegua	General Sánchez Cerro	19 327	0,4943	82	0,2485	74	5,69	36	41,65	55	15,10	98	17,45	116
180300	Moquegua	Ilo	51 481	0,6693	7	0,7383	3	16,71	5	68,31	1	74,43	5	78,66	11
190000	PASCO		226 295	0,5233	16	0,3164	14	2,83	21	46,57	9	21,85	19	45,61	13
190100	Pasco	Pasco	129 899	0,5472	50	0,4087	40	3,00	72	55,20	22	28,96	63	66,02	21
190200	Pasco	Daniel A. Carrión	36 098	0,4561	105	0,1853	100	1,39	121	40,24	60	4,84	166	22,91	99
190300	Pasco	Oxapampa	60 298	0,5125	71	0,2011	89	3,32	66	31,02	91	18,05	88	16,68	120
200000	PIURA		1 388 264	0,5329	13	0,3532	12	4,59	13	39,00	14	40,55	9	41,43	16
200100	Piura	Piura	544 907	0,5669	38	0,4281	33	6,50	29	44,10	46	48,17	30	50,21	48
200200	Piura	Ayabaca	131 310	0,4182	135	0,0774	178	0,53	166	15,81	170	5,04	165	7,75	162
200300	Piura	Huancabamba	117 459	0,4149	140	0,1030	161	1,36	122	21,30	141	6,09	156	7,79	161
200400	Piura	Morropón	163 052	0,4795	89	0,2201	81	1,47	116	33,90	80	29,01	62	18,61	112
200500	Piura	Paita	76 070	0,5529	45	0,3865	43	2,50	80	41,76	53	44,15	37	57,65	34
200600	Piura	Sullana	234 562	0,5502	47	0,4244	34	4,56	50	46,24	41	54,55	22	48,78	50
200700	Piura	Talara	120 904	0,6678	8	0,5938	12	9,10	14	51,59	33	66,25	14	79,43	9
210000	PUNO		1 079 849	0,4500	20	0,2366	18	3,57	17	43,01	11	15,78	22	20,01	20
210100	Puno	Puno	201 205	0,5027	74	0,3570	49	6,46	30	54,40	24	26,70	67	33,11	76
210200	Puno	Azángaro	138 998	0,4041	151	0,1231	142	0,22	176	30,73	92	11,42	117	6,15	172
210300	Puno	Carabaya	46 777	0,3482	182	0,1119	154	1,50	115	15,46	174	11,88	113	10,80	147
210400	Puno	Chucuito	93 001	0,4509	108	0,1631	115	1,51	114	46,03	42	5,28	164	7,27	167
210500	Puno	El Collao	75 456	0,4291	125	0,1727	107	1,06	138	46,49	40	8,28	138	9,62	149
210600	Puno	Huancané	80 317	0,4274	128	0,1592	118	1,99	94	42,01	50	6,41	154	6,44	168
210700	Puno	Lampa	43 461	0,4100	145	0,1558	119	1,84	99	33,65	82	13,10	109	7,42	165

Perú: Índice de densidad del Estado departamental y provincial. 1993

Ubigeo	NACIONAL / DEPARTAMENTO / Provincia		Población	Índice de desarrollo humano		Índice de densidad del Estado		Salud: Médicos por 10 mil habitantes		Educación: Tasa de asistencia neta a secundaria de 12 a 16 años		Saneamiento 1/: % Viviendas con acceso a agua y desagüe		**Electrificación**: % Viviendas con electricidad	
				IDH	ranking	IDE	ranking	razón	ranking	%	ranking	%	ranking	%	ranking
000000	PERÚ		22 048 356	0,5938	-	0,4838	-	10,30	-	45,53	-	47,48	-	54,90	-
210800	Puno	Melgar	72 005	0,4175	137	0,2194	82	2,36	84	31,63	88	22,03	75	23,65	95
210900	Puno	Moho	33 320	0,4148	141	0,1330	133	0,90	152	38,98	65	5,55	160	4,71	181
211000	Puno	San Antonio de Putina	28 475	0,4306	124	0,1195	147	0,70	160	26,32	114	5,98	157	12,37	141
211100	Puno	San Román	168 534	0,5382	53	0,4897	24	9,73	12	59,34	12	30,79	57	62,66	28
211200	Puno	Sandia	50 042	0,3781	164	0,0984	166	1,00	143	22,56	132	8,33	137	4,06	185
211300	Puno	Yunguyo	48 258	0,4184	134	0,1942	95	1,86	98	41,58	56	16,30	92	11,56	146
220000	SAN MARTIN		552 387	0,5356	11	0,2866	17	4,06	16	27,76	19	31,49	13	37,45	17
220100	San Martín	Moyobamba	69 943	0,5241	62	0,3222	62	4,29	56	28,35	105	39,97	42	41,59	63
220200	San Martín	Bellavista	34 414	0,4961	81	0,1938	96	2,62	76	22,40	133	19,87	84	23,69	94
220300	San Martín	El Dorado	23 409	0,4311	123	0,0807	176	0,85	155	16,09	169	0,24	188	12,18	142
220400	San Martín	Huallaga	22 236	0,5345	56	0,3310	57	5,40	39	22,27	134	41,98	39	44,27	59
220500	San Martín	Lamas	67 253	0,4765	93	0,1672	110	1,04	139	16,52	167	22,13	73	23,64	96
220600	San Martín	Mariscal Cáceres	49 798	0,5446	51	0,3070	65	3,21	68	25,01	120	39,08	44	44,47	58
220700	San Martín	Picota	26 955	0,5303	57	0,2188	83	2,60	77	28,92	102	9,18	131	37,93	69
220800	San Martín	Rioja	69 787	0,5122	72	0,2128	86	2,58	78	23,86	124	22,09	74	27,75	86
220900	San Martín	San Martín	118 069	0,6066	26	0,5260	20	8,38	16	41,73	54	66,54	13	65,00	23
221000	San Martín	Tocache	70 523	0,5597	43	0,1798	102	3,40	63	28,98	101	5,47	162	22,39	102
230000	TACNA		218 353	0,7115	2	0,6366	3	12,23	4	58,99	3	67,82	2	73,72	3
230100	Tacna	Tacna	188 759	0,7217	4	0,6645	9	12,71	8	59,88	10	73,24	6	76,41	13
230200	Tacna	Candarave	9 238	0,5274	59	0,2753	71	1,08	136	40,15	63	19,88	83	45,32	56
230300	Tacna	Jorge Basadre	12 175	0,7927	1	0,7063	6	17,25	4	63,17	2	66,58	11	76,45	12
230400	Tacna	Tarata	8 181	0,5586	44	0,4094	39	6,11	35	51,02	35	30,07	58	55,63	38
240000	TUMBES		155 521	0,6102	6	0,5302	6	6,82	9	51,04	6	61,21	4	69,65	5
240100	Tumbes	Tumbes	115 406	0,6188	23	0,5648	15	7,63	21	51,81	32	66,83	10	73,53	16
240200	Tumbes	Contralmirante Villar	13 361	0,5609	40	0,3292	59	3,74	58	43,40	47	14,68	101	57,05	36
240300	Tumbes	Zarumilla	26 754	0,5973	30	0,4831	25	4,86	43	51,48	34	60,92	16	59,33	32
250000	UCAYALI		314 810	0,5251	15	0,3300	13	4,86	11	37,53	15	24,87	17	48,08	12
250100	Ucayali	Coronel Portillo	248 449	0,5481	49	0,3808	47	5,59	38	41,26	57	30,04	59	56,24	37
250200	Ucayali	Atalaya	28 290	0,3933	157	0,1356	132	2,12	90	21,26	142	7,35	149	16,26	121
250300	Ucayali	Padre Abad	35 539	0,4862	86	0,1369	130	1,97	96	20,60	145	5,39	163	20,06	108
250400	Ucayali	Purús	2 532	0,4043	150	0,1654	114	3,95	57	27,43	107	0,66	187	20,58	104

1/ Según las Metas del Milenio se define viviendas con acceso a agua potable, aquellas que cuentan con red de servicio público dentro de la vivienda, red de servicio público fuera de la vivienda y pilón público. En el caso de desagüe se ha considerado las categorías: red de servicio público dentro de la vivienda, red de servicio público fuera de la vivienda, pozo séptico y pozo ciego. Estas categorías se han tomado de los Censos Nacionales de Población y Vivienda 1993.

2/ El porcentaje de viviendas con ambos servicios es mucho mayor al año 2007. Es un error que procede de la fuente.

Fuente: Base de datos REDATAM Censos Nacionales 1993: IX de población y IV de vivienda. INEI

Elaboración: PNUD / Unidad del Informe sobre Desarrollo Humano, Perú.

Perú: Índice de densidad del Estado departamental 1993

IDH	RANK	POB.	% POB.
0,4838	-	22 048 356	100

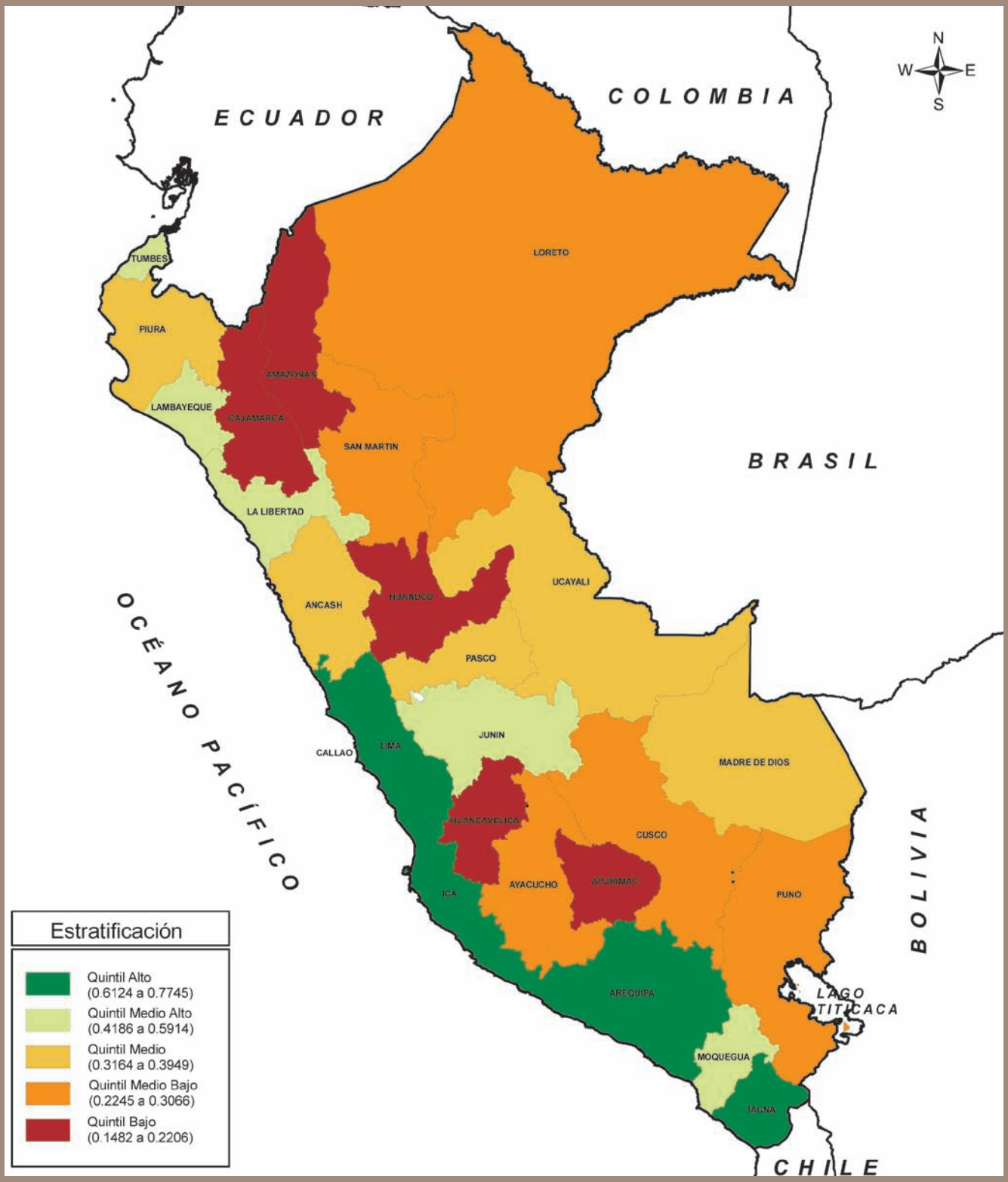

Elaboración: PNUD / Unidad de Informe sobre Desarrollo Humano, Perú.

Perú: Índice de densidad del Estado provincial 1993

IDH	RANK	POB.	% POB.
0,4838	-	22 048 356	100

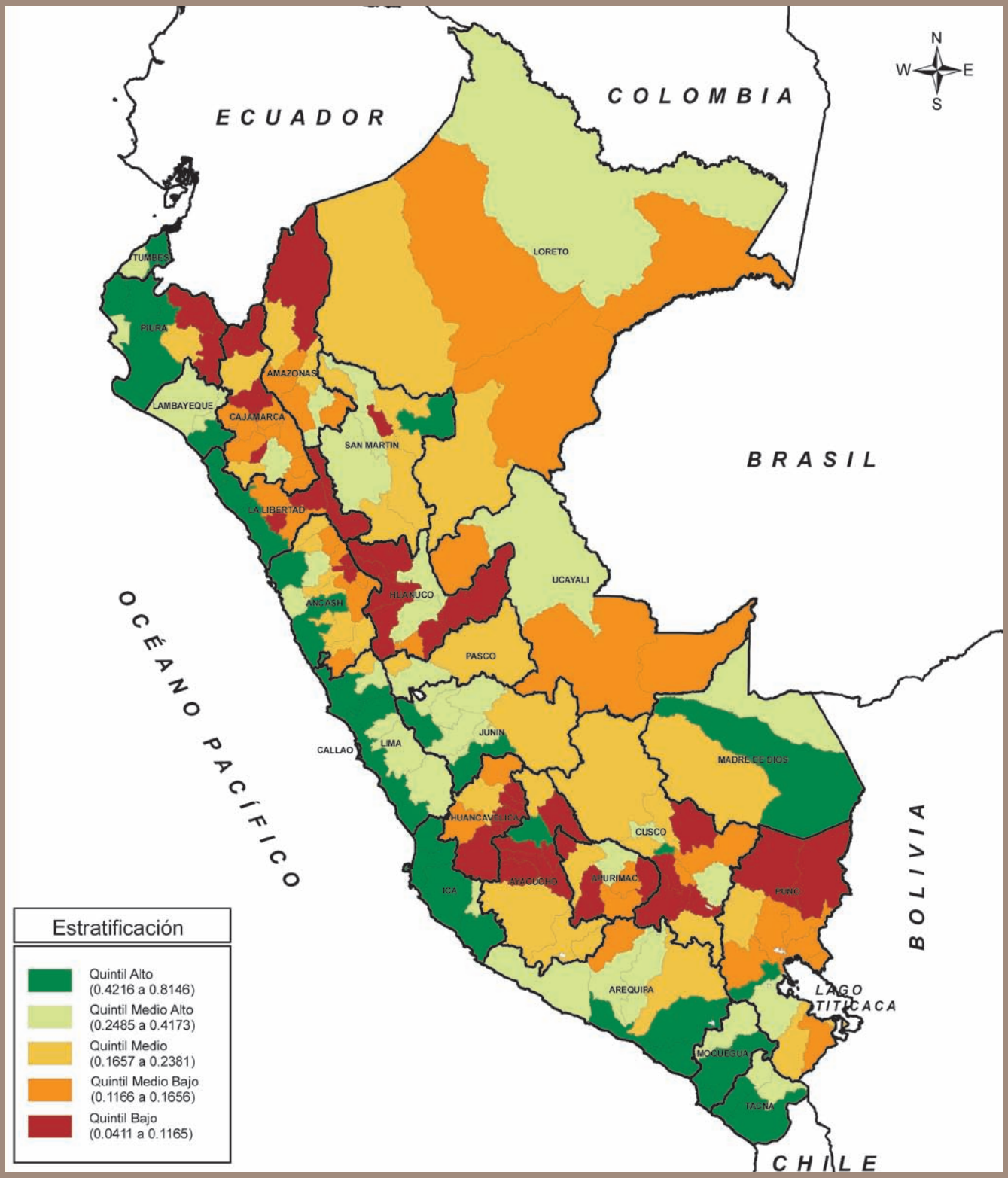

Elaboración: PNUD / Unidad de Informe sobre Desarrollo Humano, Perú.

Perú: Índice de densidad del Estado provincial 1993
Médicos por cada 10 mil habitantes

IDH	RANK	POB.	% POB.
0,4559	-	22 048 356	100

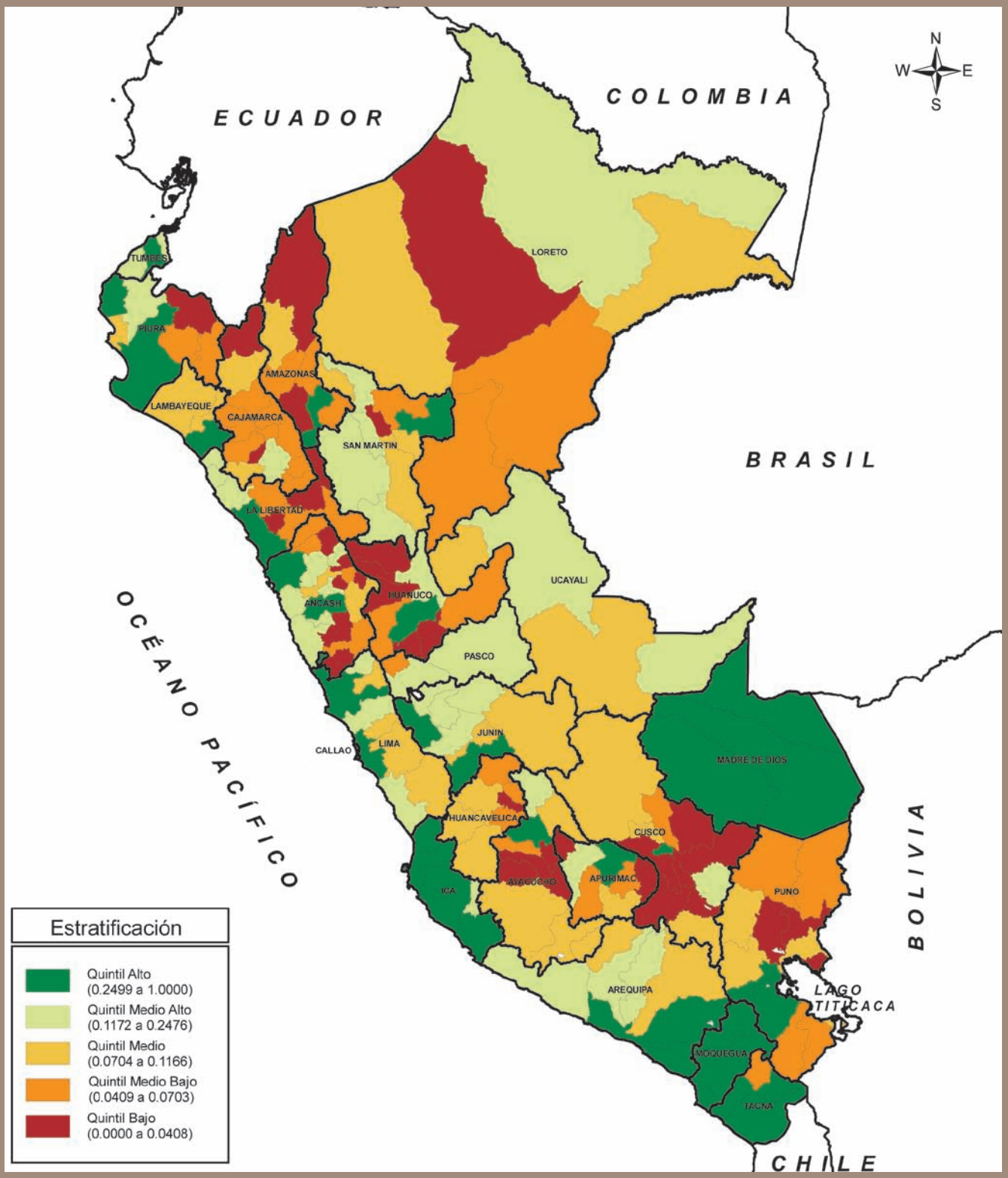

Elaboración: PNUD / Unidad de Informe sobre Desarrollo Humano, Perú.

Perú: Índice de densidad del Estado provincial 1993
Tasa de asistencia neta a secundaria de 12 a16 años

IDH	RANK	POB.	% POB.
0,4553	-	22 048 356	100

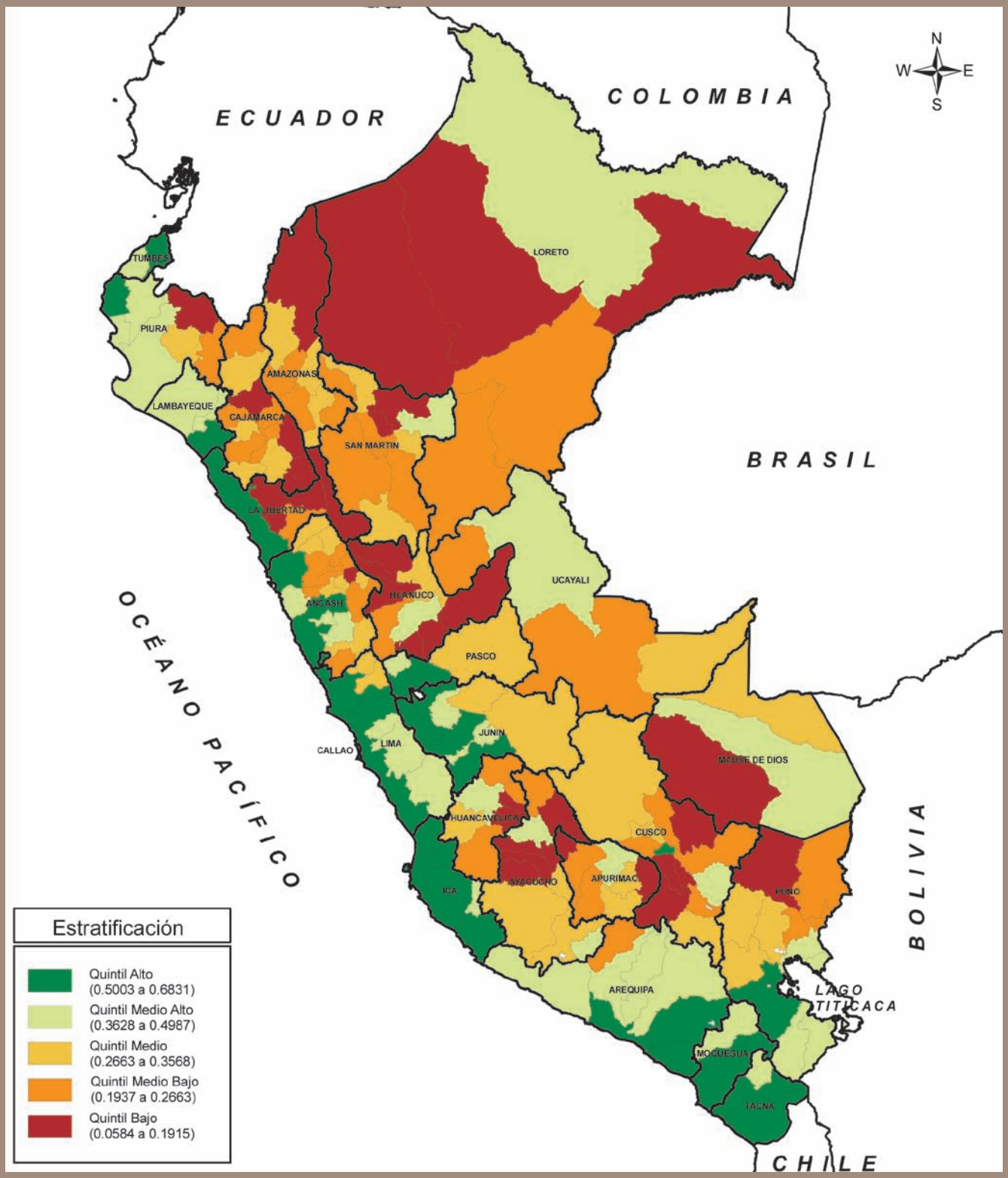

Elaboración: PNUD / Unidad de Informe sobre Desarrollo Humano, Perú.

Perú: Índice de densidad del Estado provincial 1993
Porcentaje de viviendas con agua y desagüe a la vez

IDH	RANK	POB.	% POB.
0,4748	-	22 048 356	100

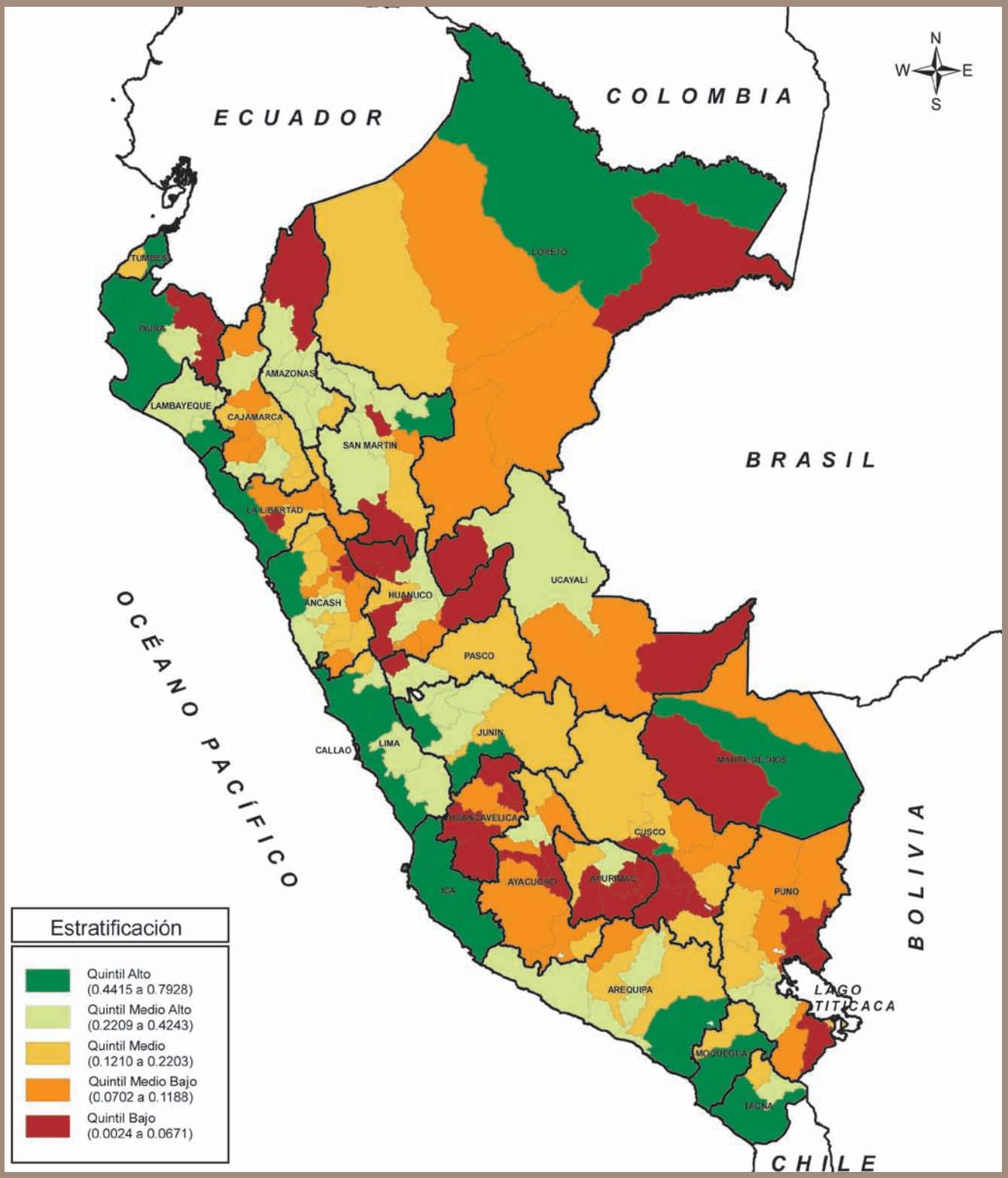

Elaboración: PNUD / Unidad de Informe sobre Desarrollo Humano, Perú.

Perú: Índice de densidad del Estado provincial 1993
Porcentaje de viviendas con electricidad

IDH	RANK	POB.	% POB.
0,5490	-	22 048 356	100

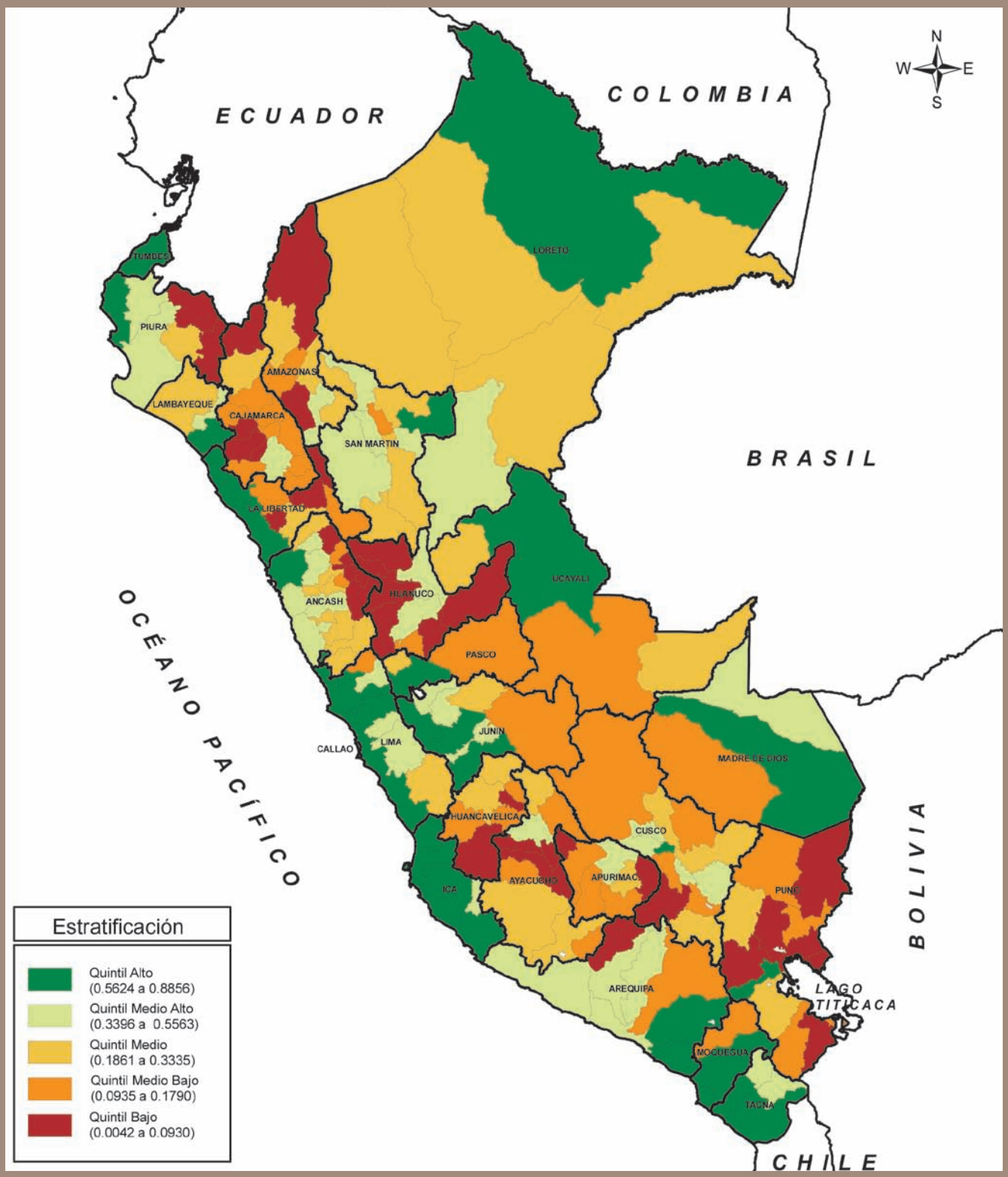

Elaboración: PNUD / Unidad de Informe sobre Desarrollo Humano, Perú.

Anexo
DEL CAPÍTULO 2

Indicadores
Socio-demográficos

Caracterización de los indicadores socio-demográficos

Las variables socio-demográficas y los indicadores seleccionados para este análisis aluden a la dinámica, distribución, estructura y composición de la población. Esta selección está limitada por la disponibilidad de datos a nivel provincial del CPV 2007; sin embargo se han estimado variables indirectas de la fecundidad y la mortalidad, por considerar que son dimensiones básicas del desarrollo humano. En cuanto a las brechas del IDE, dos indicadores (tasa de habitantes por médico y acceso a agua y desagüe) miden las condiciones de salud de la población. En educación se mide la tasa de asistencia neta a la secundaria para menores entre 12 y 16 años. En electrificación se usa el indicador de porcentaje de viviendas con conexión a red eléctrica, y en identidad, el porcentaje de la población de 18 años o más con DNI y el porcentaje de la población entre 0 y 17 años con partida de nacimiento.

Dinámica demográfica: se medirá por la tasa de crecimiento anual de la población provincial en el período intercensal 1993-2007. La fórmula de cálculo es la que corresponde al crecimiento geométrico de la población. La hipótesis respecto a la asociación entre la brecha del IDE y el crecimiento demográfico es que ésta debería ser negativa; es decir debemos esperar que a mayor brecha del IDE observemos una menor tasa de crecimiento poblacional, pues las migraciones ocurrirían hacia las provincias con mayor cobertura y acceso a servicios públicos. Aunque buena parte de la migración interna responde más bien a decisiones relacionadas con el trabajo y las oportunidades económicas, una parte significativa responde a oportunidades educacionales tanto públicas como privadas.

Distribución de la población: A) **Concentración Urbana**: porcentaje de la población en centros considerados urbanos. Como se sabe la definición censal de urbano es débil para fines analíticos por lo que se tratará de utilizar la fórmula estándar que define como urbana a la población en centros poblados de 2 mil a más habitantes. B) **Dispersión de la población:** medida como el porcentaje de la población provincial que habita en centros poblados que tienen menos de 100 habitantes.

La hipótesis es que las provincias con menores brechas del IDE tendrán una mayor concentración de su población en centros urbanos. Por el contrario, se encontrará mayores niveles de dispersión en provincias con mayores brechas del IDE.

Estructura etárea: esta dimensión tendrá como indicador al porcentaje de la población provincial que es menor de 15 años. La hipótesis es que en las provincias donde las brechas del IDE sean mayores, habrá mayor proporción de menores, pues la alta fecundidad y la migración de adultos jóvenes, eleva el peso de los menores en la población total en estas provincias. Es decir, se espera encontrar una asociación positiva entre estos indicadores.

Nativa residente: esta variable será medida por el porcentaje de la población provincial que no es migrante, es decir, que nació y reside en forma permanente al momento del censo en

FÓRMULAS DEMOGRÁFICAS

1. Crecimiento poblacional 1993-2007:

P2 = P1 (1+r)n

En la que r = tasa promedio de crecimiento anual,
P1 = Población al inicio del período,
P2 = Población al final del período,
n = número de años transcurridos.

2. Urbanización: % Pob. Urbana = Pob. en localidades > 2,000 Hab./ Pob. total x 100.
3. Dispersión Poblacional: % Población en CP < 100 hab/Pob. Total x 100
4. Estructura Etarea: % Pob. < 15 años = Pob. 0-14 años/ Pob. total x 100
5. Migración: % Población nativa = Población nacida y residente en provinciai / Población total provinciai x 100
6. Fecundidad: Promedio de hijos/mujer = Total de hijos nacidos vivos/ Total de mujeres > 12 años.
7. Edad al primer nacimiento: ∑ de edades de madres al 1er nacimiento./Total de madres.
8. Mortalidad joven: Total hijos fallecidos para mujeres 40-49 años/ Total hijos nacidos vivos en mujeres de 40-49 años x 100
9. Índice de Población nativa-hablante: No. personas cuya lengua materna es nativa/ Personas con castellano como lengua materna x 100
10. Trabajadores familiares no remunerados (TFNR): Número de TFNR/ PEA Total x 100

la provincia de referencia. Se espera que la asociación de este indicador con las brechas del IDE sea positiva, pues las zonas de mayor desarrollo (asumiendo como hipótesis general una correlación positiva entre IDE e IDH) tienen mayor número de migrantes y menor porcentaje de población nativa.

Fecundidad: esta variable será medida por dos indicadores: A) **Promedio de hijos nacidos vivos en mujeres mayores de 12 años**, conociéndose que la fecundidad es generalmente más alta en poblaciones de menor desarrollo. Se espera una asociación positiva con las brechas del IDE. B) **Edad promedio de la mujer al primer nacimiento:** este indicador mide la precocidad de la madre; es conocido que la fecundidad adolescente o temprana es mayor en las zonas de menor desarrollo, por tanto se espera una asociación negativa entre las brechas del IDE y la edad de la mujer a su primer nacimiento.

Mortalidad: esta variable será medida por la sobrevivencia de hijos a madres entre 40 y 49 años. Se toma este grupo de referencia pues estas mujeres ya han completado su ciclo reproductivo. El indicador mide la mortalidad en personas (hijos) entre 0 y 30 años aproximadamente y para los últimos 20 a 30 años, periodo lo suficientemente largo para estimar la mortalidad de sus hijos. Se espera que este indicador tenga una correlación positiva con las brechas del IDE.

Tradicionalidad: las dimensiones culturales están fuertemente relacionadas con el nivel de desarrollo humano, y con el acceso a servicios públicos. Aunque no es una dimensión estrictamente demográfica, se estima relevante analizar esta dimensión en relación al IDE. Para ello se usan dos indicadores: A) **La relación entre la población provincial mayor de 3 años cuya lengua materna es el quechua, aymara o alguna lengua amazónica versus la población cuya lengua materna es el castellano.** Este indicador mide el peso de los grupos étnicos al interior de la provincia. En las provincias en las que la población con lengua materna distinta al castellano sea mayoritaria, la relación será mayor de 100. Se espera una asociación positiva con el indicador de brechas del IDE, pues la hipótesis es que hay menos servicios públicos y menos acceso a ellos en provincias con mayor proporción de grupos étnicos aymaras, quechuas o amazónicos. B) **Trabajadores familiares no remunerados (TFNR),** este indicador busca medir el peso de la economía familiar en la población económicamente activa (PEA) provincial mayor de 6 años. Es conocido el hecho de que la economía tradicional hace un mayor uso de TFNR y por ello, este indicador es una buena señal del peso de la economía familiar tradicional. Se espera una asociación positiva o directa entre este indicador y el de brechas del IDE. El peso de la economía familiar será mayor en las provincias con menor presencia del Estado.